

2020


INFORME ANUAL DE GESTIÓN

Parque Natural, ZEC y ZEPA de Valderejo





Arabako Foru Aldundia
Diputación Foral de Álava

 Arabako Foru Aldundia Diputación Foral de Alava	MEMORIA DE ACTIVIDADES	2020
	Parque Natural, ZEC y ZEPA de Valderejo	Página 2 de 37

INDICE

1. PRESENTACIÓN	
1.1. Breve descripción del espacio	4
1.2. Objetivos	6
1.3. Normativa	8
2. RECURSOS PARA LA GESTIÓN	
2.1. Recursos humanos	9
2.1.1. Personal del espacio	9
2.2. Balance económico 2020.....	10
3. MEDIDAS DE ACTUACIÓN	
3.1. Conservación de la biodiversidad	12
EC. BOSQUES NATURALES Y SEMINATURALES.....	12
EC. MOSAICO BREZALES, ARGOMALES Y PASTOS	13
EC. CUEVAS, ROQUEDOS Y HÁBITATS ASOCIADOS	14
EC. ZONAS HÚMEDAS	14
EC. SISTEMA FLUVIAL	14
EC. AVIFAUNA	14
EC. CONOCIMIENTO E INFORMACIÓN SOBRE LA BIODIVERSIDAD	16
EC. COMUNICACIÓN, EDUCACIÓN, PARTICIPACIÓN Y CONCIENCIACIÓN CIUDADANA	17
EC. GOBERNANZA	17
EC. OTRAS ACTUACIONES TRANSVERSALES	17
CITAS DE INTERÉS	17
3.2. Actividad Agroganadera y Forestal	18
3.3. Actividad cinegética y piscícola	19
3.4. Protección del Patrimonio Cultural.....	19
3.5. Protección del paisaje.....	19
3.6. Actividad Científica y de Investigación.....	19
3.7. Planificación Hidrológica	20
3.8. Uso Público.....	20
3.8.1. Actuaciones de Uso Público	20
3.8.2. Datos de Afluencia del Parque.....	21
3.8.3. Certificación de Calidad Turística. Manual de Buenas Prácticas.....	23
3.8.4. Incidencias en el Uso Público	24
3.9. Educación Ambiental	25
3.9.1. Programa de Sensibilización / Interpretación Ambiental	25
3.9.2. Agenda de Actividades de Sensibilización	27
3.10. Desarrollo local.....	28
3.11. Edificaciones e infraestructuras	28
3.11.1. Mantenimiento y mejora de infraestructuras en el Parketxe	28
3.11.2. Mantenimiento y mejora de infraestructuras exteriores	28
3.12. Participación social.....	30
3.12.1. Patronatos.....	30
3.12.2. Convenios con centros educativos	30
3.12.3. Ciencia ciudadana	30
3.13. Comunicación: prensa y publicaciones	31
ANEXO I. DATOS DE MARTIODA Y MORTALIDAD NO NATURAL 2020	32
ANEXO II. DATOS CINEGÉTICOS, TEMPORADA 2020-2021.....	33
ANEXO III. AUTORIZACIONES ADMINISTRATIVAS 2020.....	34
ANEXO IV. RESUMEN DATOS DE AFLUENCIA.....	35




Arabako Foru
Aldundia
Diputación
Foral de Álava

MEMORIA DE ACTIVIDADES

2020

Parque Natural, ZEC y ZEPA de Valderejo

Página 3 de 37

	MEMORIA DE ACTIVIDADES	2020
	Parque Natural, ZEC y ZEPA de Valderejo	Página 4 de 37

1. PRESENTACIÓN


1.1. BREVE DESCRIPCIÓN DEL ESPACIO

El Parque Natural de Valderejo, el más pequeño de los parques alaveses con 3.566 ha, coincide con el territorio del antiguo Municipio de Valderejo, actualmente perteneciente al término municipal de Valdegovía. A pesar de su escasa extensión alberga una gran diversidad de ecosistemas y paisajes.

Debido su buen estado de conservación, es posible encontrar un alto número de especies de flora y fauna. Destacan, sin lugar a dudas, las rapaces, como el buitre leonado, el alimoche, el halcón peregrino y el cernícalo. Sus bosques cobijan a una rica fauna: corzo, jabalí, salamandra, azor, halcón abejero, trepador azul, gato montés, lirón careto... En los hábitats acuáticos además de peces como la trucha común y el piscardo, existen otras especies que mantienen una gran dependencia con el agua: culebra de agua, sapillo pintojo, mirlo acuático, lavandera cascadeña... La base florística está constituida por elementos mediterráneos. Desde el punto de vista endémico cabe reseñar la presencia del endemismo castellano-cantábrico *Genista eliasennenii*.

El río Purón ha labrado el paisaje de Valderejo, erosionando durante miles de años sus montañas. Entre Ribera y Herrán la dureza de la roca hace que el río se encajone en un estrecho desfiladero. Antiguamente, la zona en la que hoy se encuentra Valderejo estaba cubierta por el mar. Debido a sus orígenes, en sus rocas es posible observar una gran variedad de fósiles de animales marinos. También son destacables las tobas y travertinos, formaciones que se han originado por la precipitación de carbonato cálcico sobre raíces, ramas y hojas.

Desde que fuera declarado el Parque Natural de Valderejo en el año 1992, importantes y numerosos descubrimientos arqueológicos han aportado una nueva perspectiva cultural a este espacio. Desde el Paleolítico Medio, la zona de Valderejo haya sido testigo del paso de numerosas culturas que han dejado sus huellas en diferentes tipos de manifestaciones, tanto del hábitat como rituales. Canteras de sílex natural, pinturas rupestres, menhires o cruces grabadas en roca complementan el plantel de hallazgos arqueológicos.


	MEMORIA DE ACTIVIDADES	2020
	Parque Natural, ZEC y ZEPA de Valderejo	Página 5 de 37

Cabe destacar el Patrimonio genético frutal de Valderejo. A pesar de la gran pérdida de patrimonio agro-genético frutal sufrido como consecuencia del abandono del Parque en los años 60, aún se conserva un buen número de especies y variedades. Los trabajos realizados permitieron localizar un total de 164 ejemplares frutales pertenecientes a 18 especies diferentes, evidenciando la gran diversidad frutal existente en el Parque Natural.

El Área de Influencia Socioeconómica del Parque Natural de Valderejo viene definida, según el Decreto de Declaración del Parque Natural, por el término municipal de Valdegovía. Este municipio rural está compuesto por 30 pueblos organizados en numerosos Concejos. Valderejo es uno de ellos y reúne a 4 pueblos: Lahoz, Lalastra, Ribera y Villamardones. Hasta 1967 fue un municipio independiente, pero la despoblación propició su integración dentro del vecino municipio de Valdegovía como un concejo del mismo.

Valdegovía es un municipio eminentemente agrario. La economía del valle se ha basado en los últimos años en la agricultura del cereal y de la patata. Existe una menor relevancia del sector ganadero en el valle en comparación con la agricultura. Por especies destaca el ganado vacuno (especialmente relevante en las localidades de Bóveda, Guinea y Mioma), el ovino (en Bóveda y en Valderejo) y el equino (en Lahoz), en esta última localidad (en Lahoz) desde el 2014 se incorpora además una explotación intensiva de ganado vacuno. Destaca la proliferación de colmenas, localizadas en casi todas las localidades del valle, siendo la explotación que mayor número de personas congrega.

El principal grupo de desarrollo rural que trabaja en el Parque Natural de Valderejo e inmediaciones es la Asociación de Desarrollo Rural de la Comarca de Añana.

	MEMORIA DE ACTIVIDADES	2020
	Parque Natural, ZEC y ZEPA de Valderejo	Página 6 de 37


1.2. OBJETIVOS

En el marco de lo establecido en el Plan de Ordenación de los Recursos Naturales y adicionalmente a los objetivos y normas de conservación del área de Valderejo-Sobrón-Sierra de Arcena (ES2110024) establecidos en el Decreto de designación del espacio como Zona Especial de Conservación (ZEC) y Zona Especial Protección para las Aves (ZEPA) de la Red Natura 2000, constituyen objetivos del Parque Natural, ZEC y ZEPA de Valderejo los recogidos en su Plan Rector de Uso y Gestión.

En la ZEC-ZEPA Valderejo-Sobrón-Sierra de Arcena (ES2110024), se han agrupado los hábitats y especies objeto de gestión en los elementos clave que se señalan a continuación, teniendo como objetivos finales los siguientes:

Conservación de la biodiversidad

- **Objetivo Final 1:** Mejorar el estado de conservación de los bosques naturales del ENP, en términos de superficie, estructura y composición.
- **Objetivo Final 2:** Garantizar la conservación de la superficie actual del conjunto de brezales y pastos, y su disposición en mosaico, estableciendo unas pautas de gestión ganadera compatibles con un estado de conservación favorable de los hábitats y de las especies amenazadas asociadas.
- **Objetivo Final 3:** Preservar o alcanzar el estado de conservación favorable de los hábitats de interés comunitario ligados a cuevas, cavidades kársticas y roquedos. Garantizar la conservación, recuperación y viabilidad de las poblaciones de quirópteros y de aves rupícolas.
- **Objetivo final 4:** Preservar o alcanzar el estado de conservación favorable de los hábitats de interés comunitario ligados a las zonas húmedas del ENP y de sus poblaciones de flora amenazada.
- **Objetivo final 5:** Mantenimiento, conservación y recuperación de la plena funcionalidad del sistema fluvial del espacio como ámbito en el que se desarrollan diferentes hábitats que albergan numerosas especies de interés y como corredor ecológico.
- **Objetivo Final 6:** Proteger y recuperar las poblaciones de aves, tanto migrantes como nidificantes, que habitan este espacio, mejorando la capacidad de acogida del ENP para los distintos grupos de aves.

 Arabako Foru Aldundia Diputación Foral de Alava	MEMORIA DE ACTIVIDADES	2020
	Parque Natural, ZEC y ZEPA de Valderejo	Página 7 de 37

Instrumentos de apoyo a la gestión

1.- Conocimiento e información sobre la biodiversidad

- **Objetivo final 7:** Conocer con la suficiente precisión el estado de conservación de la biodiversidad en la ZEC y en el Biotopo Protegido y cuál es el estado de conservación favorable de referencia.

2.- Comunicación, educación, participación y concienciación ciudadana


- **Objetivo final 8:** Fomentar la participación social en los procesos de toma de decisiones que afectan a la ZEC y ZEPA, así como la implicación ciudadana en su conservación.

3.- Gobernanza

- **Objetivo final 9:** Mejorar la coordinación institucional de todos los órganos públicos competentes y adaptar toda la normativa ambiental y sectorial existente para que sea coherente con el fin y las metas del presente documento así como con las actuaciones, directrices y normas que establece para alcanzarlas.

4.- Otras actuaciones transversales

- **Objetivo final 10:** Asegurar la conectividad con otros espacios Natura 2000 del entorno.

 Arabako Foru Aldundia Diputación Foral de Álava	MEMORIA DE ACTIVIDADES	2020
	Parque Natural, ZEC y ZEPA de Valderejo	Página 8 de 37


1.3. NORMATIVA

El Parque Natural de Valderejo fue declarado en 1992 mediante el Decreto 4/1992, de 14 de enero. Así mismo, en esa misma fecha se aprobó el Plan de Ordenación de los Recursos Naturales (PORN) del espacio mediante el Decreto 3/1992, de 14 de enero, y el Plan Rector de Uso y Gestión (PRUG). Ambos documentos recogen las actuaciones, normas y directrices de gestión del Parque Natural. En 2002 se aprueba el II PRUG mediante el Decreto 146/2002, de 18 de junio.

Este espacio reúne además una doble catalogación como Espacio de la Red Natura 2000: Zona Especial Conservación (ZEC) y Zona de Especial Protección para la Aves (ZEPA) ES2110024. Estas últimas figuras se declararon en el Decreto 47/2016, de 15 de marzo.

Mediante Acuerdo 345/2017, del Consejo de Gobierno Foral de 6 de junio, aprueba con carácter definitivo el III Plan Rector de Uso y Gestión (PRUG) y el documento de Directrices y Medidas de Gestión del espacio red natura 2000 ZEC/ZEPA de Valderejo -Sobrón - Sierra de Árcena.

Existen otros instrumentos de planificación, como el Plan de Uso Público redactado en 2012 y el Plan de Ordenación Cinegética redactado en 2009.

	MEMORIA DE ACTIVIDADES	2020
	Parque Natural, ZEC y ZEPA de Valderejo	Página 9 de 37

2. RECURSOS PARA LA GESTIÓN


2.1. RECURSOS HUMANOS

2.1.1. Personal del espacio

El órgano gestor del Parque Natural es el Servicio de Patrimonio Natural del Departamento de Medio Ambiente y Urbanismo de la Diputación Foral de Álava.

Para el cumplimiento de los objetivos y su normativa propia, el Parque Natural cuenta con un Director-Conservador, que comparte su función con los Parques de Gorbeia e Izki. El Servicio de Patrimonio Natural tiene a su disposición también una persona dedicada a la administración, un técnico de Biodiversidad y tres guardas forestales, cuyas funciones también se realizan en el resto de Parques Naturales del Territorio Histórico.

El Servicio de Atención al público y Educación ambiental, el Servicio de vigilancia y la Asistencia Técnica se contrata externamente. En 2017 se adjudicó a la empresa UTE ORTZADAR-ONDARE BABESA, destinándose a Valderejo un total de 6 trabajadores: 3 vigilantes, 2 personas de Atención al Público y una persona en la Asistencia Técnica. Las personas de Atención al Público atienden también el Museo del Agua de Sobrón.

	MEMORIA DE ACTIVIDADES	2020
	Parque Natural, ZEC y ZEPA de Valderejo	Página 10 de 37

2.2. BALANCE ECONÓMICO 2020


CAPÍTULO 2	Presupuesto aprobado inicial	Presupuesto modificado COVID	Gasto REAL	%
MANTENIMIENTO INFRAESTRUCTURAS: Reparaciones, mantenimiento y conservación	18.000,00	11.800,00	12.905,03	109%
SERVICIO ATENCIÓN Y VIGILANCIA: Gestión Integral Parque Natural de Valderejo	210.000,00	206.000,00	195.535,00	95%
ACTUACIONES DIVULGACIÓN: Campamentos juveniles verano	20.000,00	0,00	0,00	0%
ACTUACIONES DIVULGACIÓN: Gastos Divulgación y Edición de Material	25.000,00	15.000,00	5.251,27	35%
TOTAL	273.000,00	232.800,00	213.691,30	92%

CAPÍTULO 4	Presupuesto inicial	Presupuesto COVID	Gasto REAL	%
COMPENSACION LIMITACIONES DE USO: Frutales	500	500	689,97	138%
COMPENSACION LIMITACIONES DE USO: Muladar	3.000,00	3.000,00	3.630,00	121%
TOTAL	3.500,00	3.500,00	4.319,97	123%

CAPÍTULO 6	Presupuesto inicial	Presupuesto COVID	Gasto REAL	%
ESTUDIOS Y PROYECTOS: Estudios de Seguimiento de Flora y Fauna	30.000,00	15.000,00	3.250,45	22%
INVERSIONES: Acondicionamiento y Mantenimiento de Infraestructuras	75.000,00	25.400,00	24.888,74	98%
INVERSIONES: Restauración zonas degradadas	30.000,00	0,00	0,00	0%
TOTAL	135.000,00	40.400,00	28.139,19	70%


TOTAL VALDEREJO 2020

411.500,00	276.700,00	246.150,46	89%
-------------------	-------------------	-------------------	------------

 Arabako Foru Aldundia Diputación Foral de Álava	MEMORIA DE ACTIVIDADES	2020
	Parque Natural, ZEC y ZEPA de Valderejo	Página 11 de 37

Además, los Servicios de Mantenimiento y Arquitectura de DFA han realizado un gasto total en las infraestructuras del Parque Natural de **21.287,11€**, correspondientes a las siguientes partidas:

- Mantenimiento sistema de calefacción: **1.178,08€**
- Gasóleo calefacción: **1.876,35€**
- Detección de incendios e intrusión: **1.210,00€**
- Servicio de limpieza: **14.051,15€**
- Servicio eléctrico Parketxe: **1.361,60€**
- Servicio eléctrico Museo etnográfico: **415,66€**
- Limpieza canalones, reparación de bajantes y nueva salida pluviales: **1.194,27€**

 Arabako Foru Aldundia Diputación Foral de Álava	MEMORIA DE ACTIVIDADES	2020
	Parque Natural, ZEC y ZEPA de Valderejo	Página 12 de 37

3. MEDIDAS DE ACTUACIÓN

3.1. CONSERVACIÓN DE LA BIODIVERSIDAD

Los **Elementos Clave (EC)** son aquellos procesos, hábitats y/o especies de flora y fauna presentes en Valderejo que desempeñan una función especialmente relevante para el mantenimiento o el restablecimiento de la integridad ecológica de los lugares, al incidir directa o indirectamente sobre otros componentes biológicos, como el lugar en su conjunto. Estos Elementos Clave constituyen, por lo tanto, un catálogo de objetivos sobre los que hay que definir medidas activas, directrices o regulaciones a desarrollar en los instrumentos de conservación y gestión.

A continuación, se desarrollan aquellas medidas establecidas para cada **Elemento Clave (EC)** de Valderejo y que están recogidas en el Plan Rector de Uso y Gestión y documento de directrices y actuaciones de gestión.

EC BOSQUES NATURALES Y SEMINATURALES

Medida	Actuaciones realizadas
1.M.11.- Continuar con el “ <i>Programa de seguimiento de mariposas diurnas del País Vasco</i> ” y en su caso, reforzarlo.	<p>Se realiza un seguimiento cada dos semanas (entre marzo y octubre) de la comunidad de lepidópteros diurnos de Valderejo mediante la realización de un transecto.</p> <p>Creación de un parterre con la planta <i>Aristolochia paucinervis</i> para mejorar el hábitat de la mariposa <i>Zerynthia rumina</i>.</p>
1.M.7.- Llevar a cabo el seguimiento periódico de las poblaciones de <i>Myotis myotis</i> y <i>Barbastella barbastellus</i> . Se realizará un diagnóstico de su estado de conservación, evolución demográfica y perturbaciones que afecten a sus hábitats, con el objetivo de mantener y/o mejorar la situación de dichas poblaciones.	<p>En el año 2020 se han colocado <u>26 cajas-refugio nuevas</u> para quirópteros, ubicadas en dos hábitats diferentes (pinar y chopera).</p> <p>Se <u>revisan 10 cajas</u> colocadas en años anteriores en colaboración con la Asociación Txepetxa, con resultado positivo en una de ellas.</p>
1.M.8.- Desarrollar actividades de educación ambiental y de sensibilización con respecto a la importancia de conservación de los quirópteros forestales del ENP.	<p>En los itinerarios guiados y campaña escolar, se utilizan las cajas colocadas como referencia para dar a conocer las características de este grupo de fauna.</p>

<p>1.M.9.- Actualizar periódicamente el listado de Especies Amenazadas en el espacio natural protegido, en relación con las poblaciones de fauna y su estatus de conservación más actualizado. Para ello se realizarán censos periódicos de sus poblaciones, con especial atención a las especies de interés comunitario y/o regional con mayor estatus de amenaza</p>	<p>Se lleva a cabo un seguimiento de las cajas nido para lirones que se colocaron en 4 zonas del Parque. Se detecta cierto movimiento en elaboración de nido, pero sin cría.</p> <p>Se realizan dos itinerarios para posible detección de rastros de lobo en época invernal.</p> <p>Instalación de 10 cajas nido para aves que se revisarán anualmente</p> <p>Se realizan censos anuales de aves rupícolas (ver apartado E.C. AVIFAUNA)</p>
---	---

Tipo de actuación	Descripción actuación	Lugar	Empresa/Entidad	Fecha
Construcción	Creación de un parterre para mejora del hábitat de la <i>Zerynthia rumina</i>	Lalastra	Personal en prácticas	Octubre-Diciembre

EC MOSAICO BREZALES, ARGOMALES Y PASTOS

Medida	Actuaciones realizadas
<p>2.M.8.- Monitorizar periódicamente las poblaciones de las especies de flora que presenten un mayor estatus de amenaza: <i>Buxbaumia viridis</i>, <i>Orchis cazorlensis</i>, <i>Petrocoptis lagascae</i>, <i>Ephedra nebrodensis</i>, <i>Centaurea lagascana</i>, <i>Coeloglossum viride</i>, <i>Epipactis palustris</i>, <i>Galium boreale</i>, <i>Genista florida</i>, <i>Orchis italica</i>, <i>Ophrys aveyronensis</i>, <i>Saxifraga confifera</i> y <i>Silene ciliata</i>.</p>	<p>Se realiza dicho seguimiento denominado “SEGUIMIENTO DE LAS POBLACIONES DE FLORA VASCULAR AMENAZADA EN DISTINTOS ESPACIOS RED NATURA 2000 DE ÁLAVA” realizado por el biólogo Amador Prieto Fernández, con especial atención a la <i>Orchis cazorlensis</i>.</p>
<p>2.M.9.- Experimentar protocolos de germinación y cultivo de plántulas obtenidas de las poblaciones de <i>Orchis cazorlensis</i>, <i>Petrocoptis lagascae</i> y <i>Ephedra nebrodensis</i> para su posterior reubicación en lugares potenciales del ENP. Esta medida incluye el seguimiento detallado de los individuos introducidos durante el periodo de vigencia del Plan.</p>	<p>Anualmente se trabaja con el banco de germoplasma (Aranzadi) para el proyecto de Conservación de flora <i>ex situ</i> en Álava. Durante el año 2020 se han recolectado semillas de <i>Petrocoptis pyrenaica</i> subsp. <i>glaucifolia</i> (= <i>Petrocoptis lagascae</i>)</p>

Orchis cazorlensis:

En el entorno del País Vasco se considera una especie muy rara. La única población conocida para la Comunidad Autónoma del País Vasco está en el parque natural de Valderejo (Fernández & Undagoitia, 1998). Durante varios años se ha hecho seguimiento de la población de Valderejo, con los datos que pueden observarse en la siguiente tabla:

ESPACIO NATURAL	UTM	EJEMPLARES										
		2009	2010	2011	2012	2013	2014	2016	2017	2018	2019	2020
Valderejo	VN7849	9	1	1	1	10	12	10	2	12	13	12

En 2020 se han localizado 12 ejemplares, uno de ellos era vegetativo y los otros 11 ejemplares reproductores. En total se han contabilizado 91 flores y 25 frutos. Con estos datos se estima una tasa reproductiva para 2020 del 24,47 % (sólo se tiene en cuenta los ejemplares localizados durante la fructificación).

EC CUEVAS, ROQUEDOS Y HÁBITATS ASOCIADOS

Medida	Actuaciones realizadas
3.M.5.- Instalar un cierre en la cueva situada en la parte final del desfiladero de Ribera que permita el paso de los murciélagos, pero que evite acciones vandálicas.	Medida desestimada. Se realiza una visita técnica y se rechaza la medida propuesta en el PRUG. No se aprecia la presencia de personas (inaccesible) ni acciones vandálicas.

EC ZONAS HÚMEDAS

Medida	Actuaciones realizadas
4.M.3.- Eliminar mediante métodos manuales la vegetación leñosa que crece en el hábitat '7230. Trampales basófilos'.	Se realiza un seguimiento de esta medida visitando estos trampales tras haber sido eliminada esta vegetación en el año 2018.

EC. SISTEMA FLUVIAL

No se han ejecutado acciones aplicables a este Elemento Clave.

EC AVIFAUNA

Medida	Actuaciones realizadas
6.M.2. Realizar censos anuales de las parejas reproductoras de buitre leonado, alimoche común, águila real y halcón peregrino. Prestar especial atención a la posible aparición de quebrantahuesos o águila-azor perdicera en el ENP.	Se realizan censos anuales de estas especies.

<p>6.M.4.- Revisar el estado del señuelo de Vallegrull (quebrantahuesos) y si es necesario repararlo.</p>	<p>No se ha detectado necesidad de reparación tras su revisión.</p>
<p>6.M.11. Muestrear de forma exhaustiva para la localización de lugares de nidificación de colirrojo real. Si el resultado de la prospección fuera positivo se aplicarían medidas para la conservación de esta población nidificante en el ENP, como la instalación de cajas anidaderas en los lugares más adecuados.</p>	<p>Revisión de cajas de colirrojo real instaladas en las inmediaciones del Parketxe. Sin resultado positivo.</p>
<p>6.M.13.- Conservar y proteger el patrimonio genético constituido por los frutales de Ribera, hoy asilvestrados por el abandono.</p>	<p>Continuación del proyecto “Recuperación y conservación del Patrimonio Genético Frutal en Valderejo” con Hazien Sarea</p>

Tipo de actuación	Descripción actuación	Lugar	Empresa/Entidad	Fecha
Mantenimiento	Reposición señal prohibición de paso por zona de aves	Vallegrull	Servicio Vigilancia	26 de febrero
Acondicionamiento	Construcción de rampa para acceso a la caseta del muladar	Muladar	Bardeci Construcciones y servicios	6-9 de octubre
Mantenimiento	Limpieza muladar	Muladar	Euria	25 de noviembre
Acondicionamiento	Colocación y arreglo valla del muladar	Muladar	Euria	26 de noviembre

Fecha	Incidencia	Acción realizada
6 de febrero	Árboles frutales caídos en el área recreativa de Ribera	Retirada y poda de árboles frutales en el área recreativa de Ribera

Buitre leonado:

El principal objetivo es realizar un diagnóstico de la situación de la colonia, basado en parámetros reproductivos, ocupación de nuevos nidos, abandono de los mismos, establecimiento de zonas diferentes en cuanto a productividad y relaciones intraespecíficas observadas en los habitantes del roquedo y la influencia tanto de la meteorología como de la disponibilidad de alimento en las cercanías de la colonia sobre las tasas reproductivas, entre otros. Se definen los siguientes parámetros:

- **Éxito reproductor:** número de puestas que dan lugar a pollos volantones/número de parejas que llevan a cabo la puesta (nidificantes).
- **Productividad:** número de pollos volantones/número de parejas conocidas.
- **Tasa de vuelo:** número de pollos volantones/número de nidos que contienen pollos.

Resultados:

	Parejas conocidas.			Parejas nidificantes.			Pollos volados.		
	2.018	2.019	2.020	2.018	2.019	2.020	2.018	2.019	2.020
Buitrera.									
Sierra Lerón.	6	5	4	4	3	3	3	2	2
Vallegrull.	70	69	59	63	65	49	50	48	38
Santa Ana.	10	10	10	10	10	9	9	7	6
Desfiladero.	21	19	15	19	15	11	16	11	5
Covarrina.	7	5	4	5	2	1	1	1	0
Total	114	108	92	101	95	73	79	69	51

Tabla 1. Parámetros relativos a la población de Buitre Leonado (*Gyps fulvus*) en el P.N. de Valderejo, trienio 2.018-2.020.

	Éxito reproductor.			Productividad.		
	2.018	2.019	2.020	2.018	2.019	2.020
Buitrera.						
Sierra Lerón.	0,75	0,66	0,66	0,5	0,4	0,5
Vallegrull.	0,79	0,74	0,77	0,71	0,69	0,64
Santa Ana.	0,9	0,7	0,66	0,9	0,7	0,6
Desfiladero.	0,84	0,73	0,45	0,76	0,58	0,33
Covarrina.	0,2	0,5	0	0,14	0,2	0
Total	0,78	0,73	0,7	0,69	0,64	0,55

Tabla 2. Parámetros relativos a la reproducción del Buitre leonado (*Gyps fulvus*) en el P.N. de Valderejo, 2.018-2.020.


Se constata así una disminución en 2020 respecto a los datos de años anteriores.

Alimoche:

Seguimiento de las parejas nidificantes de alimoche (*Neophron percnopterus*) en Valderejo. Este año 2020, como en años anteriores, se ha observado una única pareja en la zona conocida como “El Colorao” de la Sierra Lerón, la cual ha conseguido sacar adelante una cría.

EC CONOCIMIENTO E INFORMACIÓN SOBRE LA BIODIVERSIDAD

Medida	Actuaciones realizadas
7.M.8.- Anualmente se recopilarán los registros de las especies silvestres que ingresen en el Centro de Recuperación de Fauna Silvestre de Martioda procedentes de la ZEC, ZEPA y de su entorno.	No se han realizado ingresos en Martioda de fauna localizada en el interior del Parque Natural, sí en el entorno. Ver anexo I .

 Arabako Foru Aldundia Diputación Foral de Álava	MEMORIA DE ACTIVIDADES	2020
	Parque Natural, ZEC y ZEPA de Valderejo	Página 17 de 37

EC COMUNICACIÓN, EDUCACIÓN, PARTICIPACIÓN Y CONCIENCIACIÓN CIUDADANA

Medida	Actuaciones realizadas
8.M.1.- Crear un apartado específico en la web de la Diputación Foral de Álava dedicada a la ZEC y ZEPA, y prever un mecanismo de actualización del mismo.	En mayo de 2020 se crearon las nuevas páginas web de los Parques Naturales.
8.M.4.- Estudiar, diseñar y en su caso trazar itinerarios para difundir los valores naturalísticos, geológicos, culturales y arqueológicos del Espacio Natural y su entorno, primando la preservación de los mismos.	Además de la Red de Sendas oficial, se han realizado visitas guiadas, así como diversas actividades para difundir los valores del Parque (ver apartado relativa a la Educación Ambiental).

EC GOBERNANZA

Medida	Actuaciones realizadas
9.M.1.- A efectos de lograr la máxima eficacia en la aplicación de las medidas previstas, se establecerán los convenios y demás mecanismos de coordinación que sean necesarios con los Departamentos de la Diputación Foral, Gobierno Vasco, Ayuntamientos de Lantarón y Valdegovía, las Juntas Administrativas titulares de los montes y la Cuadrilla de Añana. Se creará un foro de intercambio de información y coordinación.	<p>Se mantiene un contacto continuo con las Administraciones mencionadas y se han establecido mecanismos de coordinación, especialmente con la Cuadrilla de Añana para la gestión conjunta del Museo del Agua de Sobrón para el que existe un convenio.</p> <p>Del mismo modo, se participa en diferentes foros de intercambio de información y coordinación (Patronato Turismo de Valdegovia, Servicio de Turismo de la Cuadrilla de Añana, Departamento de Desarrollo Económico, Sostenibilidad y Medio Ambiente de Gobierno Vasco...)</p>

EC OTRAS ACTUACIONES TRANSVERSALES

No se han ejecutado acciones aplicables a este Elemento Clave.

CITAS DE INTERÉS

Durante las labores diarias se toma nota de las citas de fauna. En la siguiente tabla se resumen las citas que se consideran de mayor interés ya sea por fenología o por infrecuentes.

Especie	Fecha	Lugar	Estado
<i>Buitre negro</i>	15 abril	Muladar	
<i>Alcaudón dorsirrojo</i>	26 junio	Portillo-Coronas	2 individuos
<i>Perdiz roja</i>	noviembre	Sierra (Coronas)	5 individuos
<i>Zorzal real</i>	23 noviembre	Lalastra	
<i>Alcaraván común</i>	24 marzo, 26 mayo	Sierra	

3.2. ACTIVIDAD AGROGANADERA Y FORESTAL

Los aprovechamientos de los recursos madereros y ganaderos han tenido desde antaño gran importancia en Valderejo. El personal del Parque vela para que estos usos se lleven cabo dentro de la normativa del Parque, así como para que interfieran lo menos posible con el resto de actividades.

Actividades ganaderas:


Medida	Estado
III.2.9.-C-d – Realizar un seguimiento de la producción de residuos orgánicos y calcular las necesidades de abonado de los prados de fondo de valle y de los cultivos de cereal, promoviendo la reutilización de subproductos generados dentro del propio Parque. Como base para el seguimiento se partirá de la información obtenida en el “Estudio de una Propuesta de Gestión Sostenible de la Cabaña Ganadera en el Parque Natural de Valderejo. 2004”, cuyas tablas resumen se incluyen en el Apéndice III.	Se realiza un seguimiento de los acopios de residuos orgánicos generados por la cabaña ganadera ubicada en Lahoz.

Tipo de actuación	Descripción actuación	Lugar	Empresa/Entidad	Fecha
Acondicionamiento Mantenimiento	Colocación y arreglo de vallado	Santa Ana	Euria	21 de octubre
Acondicionamiento	Colocación en las barreras de las sendas de 8 carteles explicativos de cómo comportarse cuando encontramos ganado en la montaña	Varios	Servicio Vigilancia	25 de febrero

Actividades forestales:

En la siguiente tabla se sintetiza la información referida a las principales actuaciones de control de este tipo de actividades llevadas a cabo durante este año 2020 en el Parque:

Tipo de obra	Actuaciones	Lugar	Empresa/Entidad	Fecha
Mantenimiento	Desbroce de en tendidos eléctricos	Lalastra	Iberdrola	Octubre

 Arabako Foru Aldundia Diputación Foral de Álava	MEMORIA DE ACTIVIDADES	2020
	Parque Natural, ZEC y ZEPA de Valderejo	Página 19 de 37

3.3. ACTIVIDAD CINEGÉTICA Y PISCÍCOLA

Fecha	Coto	Incidencia	Acción realizada
2 noviembre	Externo	Se localiza un corzo muerto con precinto cinegético	Se da parte al Servicio de Caza y Pesca de DFA y se deposita el cadáver en el contenedor de residuos cinegéticos de Villanueva de Valdegovía
7 noviembre 19 diciembre	Las Viadas (BU-10666)	Señalética en mal estado	Trabajos de mantenimiento realizados por el propio coto.

3.4. PROTECCIÓN DEL PATRIMONIO CULTURAL

Medida	Actuaciones realizadas
III.2.2.-C- f. – Establecer un régimen de visitas públicas a aquellos recursos arqueológicos que así lo permitan sin comprometer su conservación y estudio.	Se realizaron sendas visitas guiadas para dar a conocer los recursos arqueológicos. Ver aparatado Educación Ambiental.

Tipo de actuación	Descripción actuación	Lugar	Empresa/Entidad	Fecha
Acondicionamiento	Reparación del potro	Lalastra	Cuvialde	Noviembre - Diciembre


Fecha	Incidencia	Acción realizada
6 de febrero	Árboles frutales caídos en el área recreativa de Ribera	Retirada y poda de árboles frutales en el área recreativa de Ribera

3.5. PROTECCIÓN DEL PAISAJE

Medida	Actuaciones realizadas
III.2.3. C - b - Recuperación de los bosquetes riparios mediante la restauración de la franja de vegetación natural en torno a los cauces fluviales del Parque, de acuerdo con lo señalado en la medida 5.M.1. de la 1ª Parte de este documento.	Mantenimiento de plantación de <i>Ulmus minor</i> realizada en el marco del Programa de Restauración del Hábitat de la mariposa W-Blanca (año 2018).

3.6. ACTIVIDAD CIENTÍFICA Y DE INVESTIGACIÓN

Medida	Actuaciones realizadas
III.2.4.-C- b - Favorecer la difusión de cualquier investigación, estudio, trabajo, etc., realizado en el Parque o en estrecha relación con el mismo mediante la exposición pública de los resultados a través de Internet, charlas, coloquios, publicaciones, etc.	Desde mayo de 2020 se publican anualmente todos los trabajos de investigación y estudios en la página: https://valderejoparkea.eus/es/estudios-y-publicaciones

 Arabako Foru Aldundia Diputación Foral de Alava	MEMORIA DE ACTIVIDADES	2020
	Parque Natural, ZEC y ZEPA de Valderejo	Página 20 de 37

3.7. PLANIFICACIÓN HIDROLÓGICA

No se han ejecutado acciones aplicables a este apartado.

3.8. USO PÚBLICO

3.8.1. Actuaciones de Uso Público

Medida	Actuaciones realizadas
III.2.5.-C2 – b. Se realizará una revisión del estado de la señalización de manera que ésta se adecúe a las nuevas regulaciones derivadas de la aplicación del presente PRUG, con especial atención a las zonas sensibles por reproducción de aves rupícolas	Se ha realizado dicha revisión y se han repuesto las señales necesarias para una correcta información al público.
III.2.5.- C2 – c. Informar al público acerca de la presencia de perros mastines cuyo cometido es evitar el conflicto entre el lobo y la ganadería, así como de la manera de comportarse en presencia de estos animales.	Medida desestimada ya que actualmente no hay presencia de mastines. Se ha optado por la retirada de las señales con esta información, que se encontraban descoloridas y con pintadas vandálicas
III.2.5.- C3 – b. Se actualizará la información relevante en relación al Parque Natural de manera que sea accesible al público a través de Internet (uso público, valores naturales y culturales, centro de acogida, etc.).	Desde mayo de 2020 toda la información relevante en relación al Parque está disponible en el siguiente enlace: https://valderejoparkea.eus/
III.2.5.- C3 – c. Se establecerán contactos periódicos y colaboraciones con diversos colectivos ajenos al Parque (federaciones de escalada y montaña, grupos espeleológicos, deportivos, naturalistas...), implicados en el desarrollo de diferentes actividades en el mismo.	Durante 2020 se han mantenido colaboraciones con estos colectivos mencionados.
III.2.5.- C5 – b. Inclusión en el Programa de Educación e Interpretación Ambiental de actividades guiadas encaminadas a la observación y entendimiento de la biología y problemas de conservación de las aves rupícolas y carroñeras.	Se ha creado una nueva dinámica para grupos escolares cuya temática es las aves rupícolas y carroñeras: teatro de txontxongilos.

Tipo de actuación	Descripción actuación	Lugar	Empresa/Entidad	Fecha
Señalización	Precinto del área recreativa y columpios. Estado de alarma COVID-19	Lalastra	Servicio Vigilancia	14 de marzo
Señalización	Precinto de barbacoas y colocación carteles de prohibición de fuego	Área Recreativa Lalastra	Servicio Vigilancia	9 de julio
Acondicionamiento	Colocación señales para autocaravanas	Parking Lalastra	EURIA S.L.	Agosto
Señalización	Desprecinto de barbacoas y retirada carteles de prohibición de fuego	Área Recreativa Lalastra	Servicio Vigilancia	23 septiembre
Señalización	Arreglo y colocación de 2 señales de prohibición de autocaravanas	Parking Lalastra	EURIA S.L.	16 noviembre

3.8.2. Datos de Afluencia del Parque

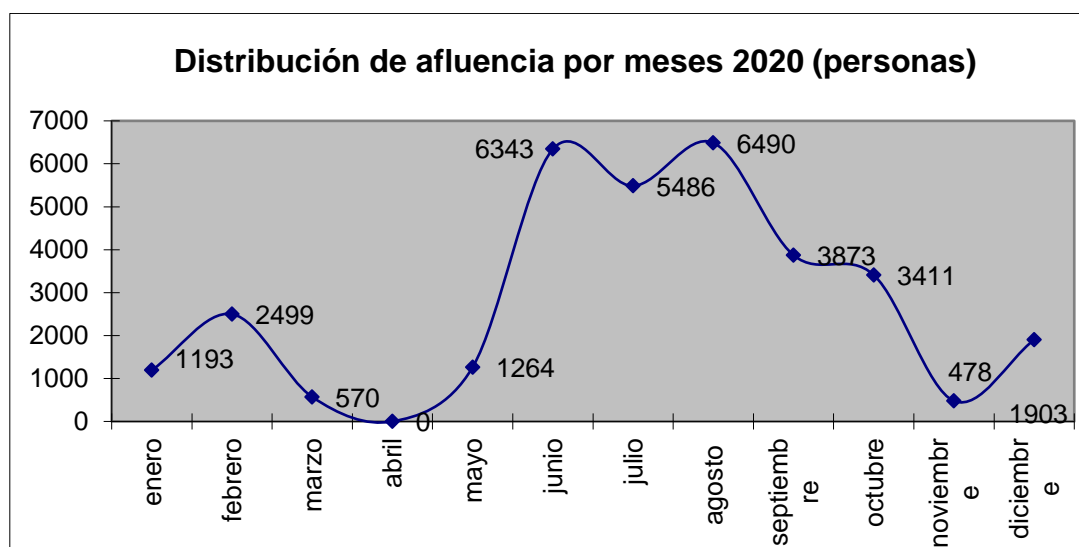
Afluencia general en 2020:

Debido a las situaciones de Emergencia y Alarma Sanitaria frente a la pandemia de la Covid-19, desde la aprobación de la ORDEN de 14 de marzo de 2020, de la Consejera de Salud, por la que se adoptan medidas de salud pública de la Comunidad Autónoma de Euskadi como consecuencia de la situación y evolución del coronavirus (Covid-19), hasta la entrada en la Fase 1 de desescalada el 11 de mayo, la afluencia al Parque Natural fue mínima. Durante todo 2020 se han producido grandes fluctuaciones, debido a las diferentes fases de desescalada y a los continuos cierres y aperturas perimetrales. Esto explica que la afluencia registrada no sea comparable desde el punto de vista estadístico.

Afluencia registrada en el **Parque Natural de Valderejo**:

	Turismos	Buses	TOTAL
Nº de vehículos	6.464	12	6.519
Estima de personas	33.167	419	33.586

La principal entrada al Parque está situada en la localidad de Lalastra, donde se encuentran el Área Recreativa y el Centro de Información. A lo largo de 2020, en este punto se han contabilizado 6.464 vehículos (teniendo en cuenta la tasa de reposición), lo que supone el 99% del total (6.519). Aunque una gran parte de la afluencia accede al Parque a través de esta entrada, son numerosos los visitantes que lo hacen por el resto de localidades y accesos del área de influencia: Ampo y Herrán.



Control de jornadas de Uso Público intensivo:

El aparcamiento de Lalastra, es el lugar del Parque que recibe el mayor número de visitantes. Dispone de una capacidad de 80 plazas para vehículos de tipo turismo. Los días en el que la capacidad del parking se ha superado han sido los siguientes:

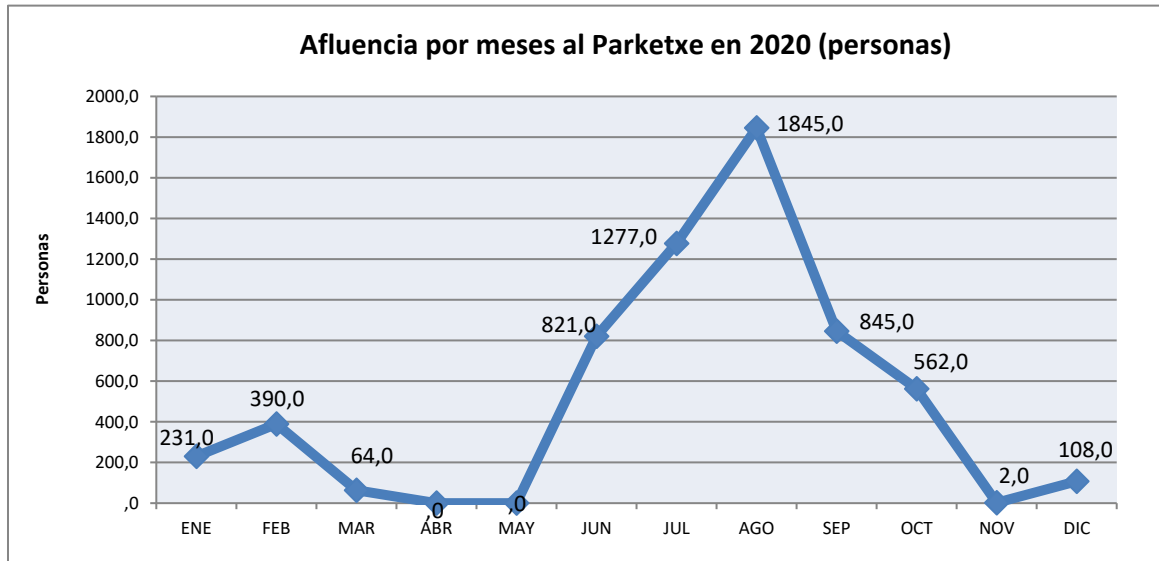
Fecha	Número de turismos	Número de caravanas	Afluencia Parketxe
Sábado 30 de mayo	95	30	Cerrado por covid-19
Sábado 13 de junio	112	45	115
Domingo 14 de junio	183	60	136
Sábado 20 de junio	180	60	113
Domingo 21 de junio	178	50	65
Sábado 27 de junio	116	26	107
Domingo 28 de junio	114	13	98
Sábado 4 de julio	87	16	76
Sábado 11 de julio	89	13	154
Sábado 25 de julio	110	14	151
Sábado 1 de agosto	102	22	161
Sábado 22 de agosto	83	7	151
Domingo 23 de agosto	82	5	102
Sábado 5 de septiembre	106	7	100
Sábado 12 de septiembre	85	6	110
Domingo 13 de septiembre	83	2	84
Sábado 17 de octubre	94	10	81
Domingo 18 de octubre	86	7	67
Sábado 24 de octubre	120	15	124

Afluencia del Parketxe

El número de visitantes que ha visitado el Centro de Interpretación ha sido el siguiente:

	Particulares	Escolares	Grupos organizados	Actividades de Extensión	TOTAL
Nº de personas	6.145	19	267	65	6.496

Distribución de la afluencia por meses



Distribución de la afluencia en base a la procedencia

En la siguiente tabla se especifica la procedencia de los visitantes que han realizado consultas en 2020 en el Centro de Interpretación:


	Araba	Bizkaia	Gipuzkoa	Estatal	Internacional
Nº visitantes	2013	1967	1041	1054	70
Porcentaje	32,7%	32%	16,9%	17,1%	1,1%

3.8.3. Certificación de Calidad Turística. Manual de Buenas Prácticas.

Este año 2020 desde Basquetour se han unificado los programas de calidad, incluido SICTED en el en un único programa denominado “Código Ético Del Turismo De Euskadi”. Aplicando una transformación sostenible y responsable de la competitividad turística vasca para la consecución del cumplimiento de los 17 Objetivos de Desarrollo Sostenible (ODS).

Este año 2020 se ha comenzado la transición a este nuevo programa que contiene las siguientes fases:

1. Firma del compromiso
2. Sensibilización
3. Formación
4. Taller
5. Visitas técnicas online
6. Verificación de la memoria por parte del Comité de Ética en el Turismo
7. Acreditación

 Arabako Foru Aldundia Diputación Foral de Álava	MEMORIA DE ACTIVIDADES	2020
	Parque Natural, ZEC y ZEPA de Valderejo	Página 24 de 37

3.8.4. Incidencias en el Uso Público

Motivo	Fecha	Ubicación	Quién avisa	Descripción de la incidencia*
AUXILIO PÚBLICO	13 septiembre	Ribera	Amigos	Persona herida. Se le traslada desde Ribera a Lalastra dónde le espera la ambulancia.
AUXILIO PÚBLICO	18 octubre	Ribera	Familia	Familia perdida. 2 adultos y 2 niños Rescate nocturno de Ertzaintza y Bomberos.

3.9. EDUCACIÓN AMBIENTAL

Todas las actividades programadas para 2020 se han visto condicionadas por la Covid-19, en especial el programa educativo dirigido a escolares.

3.9.1. Programa de Sensibilización / Interpretación Ambiental

En el Parque Natural de Valderejo se lleva a cabo un Programa de Sensibilización/Interpretación Ambiental, con el objetivo de dar a conocer los valores del Parque, así como la necesidad de conservarlos:

PROGRAMAS EDUCATIVOS			
Denominación	Descripción del Programa	Dirigido a	Época del año
Campana Escolar	Itinerarios. Se dispone de un material didáctico propio. La concertación se hace vía telefónica, correo o personalmente y una semana antes se reconfirma la visita.	Centros escolares (EI, EPO, ESO, Bachiller, FP-s y Universidad) y otros grupos afines.	Octubre-junio
Grupo organizado	Recorridos variados adaptados a las necesidades del grupo (la concertación se hace vía telefónica, correo o personalmente)	Grupos de Centros Educativos (CE), Grupos de Jubilados (GJ), Grupos de Montaña (GM), Agrupaciones de Tiempo Libre (TL), Otras Tipologías (OT).	Todo el año


Afluencia registrada:

Campana Escolar: Cabe mencionar que los grupos escolares suelen visitar el Parque Natural en época primaveral principalmente, coincidiendo este año 2020 con el periodo de confinamiento por la Covid-19, por lo que tuvieron que ser suspendidas todas estas visitas programadas.

Tipología del grupo		Procedencia		Idioma	
Infantil	-	Álava	100%	Eusk.	-
E.P.O.	-	Bizkaia	-		
E.S.O.	-	Gipuzkoa	-	Cast.	100%
Bachillerato	-	Otras CC.AA.	-		
FP	100%	Otros Estados	-	Mix.	-
Universidad	-				

Grupos Organizados: En este año 2020 han acudido a realizar algún programa escolar **267 personas** divididos en **9 grupos**.

Tipología del grupo		Procedencia		Idioma	
C.E.	44,4%	Álava	55,5%	Eusk.	11,1%
G.J.	0%	Bizkaia	33,3%		
G.M.	11,1%	Gipuzkoa	0%	Cast.	88,9%
T.L.	22,2%	Otras CC.AA.	11,1%		
OT.	22,2%	Otros Estados	0%	Mixt.	0%

 Arabako Foru Aldundia Diputación Foral de Alava	MEMORIA DE ACTIVIDADES	2020
	Parque Natural, ZEC y ZEPA de Valderejo	Página 27 de 37

3.9.2. Agenda de Actividades de Sensibilización

En el Parque Natural de Valderejo se lleva a cabo un Programa de Actividades, con el objetivo de dar a conocer los valores del Parque, así como la necesidad de conservarlos:

AGENDA DE ACTIVIDADES DE SENSIBILIZACIÓN			
Denominación	Descripción de la actividad	Dirigido a	Época del año
Actividades de Extensión y Dinamización	Actividades varias (Visitas guiadas, talleres, marchas, itinerarios de montaña...)	Todos los públicos.	Días específicos del año
Campañas de Sensibilización	Exposiciones, trípticos y/o paneles informativos, ...	Todos los públicos.	Temporadas concretas

Afluencia registrada y valoración:

En la siguiente tabla se relacionan los datos correspondientes a las actividades de dinamización programadas para el año 2020:

ACTIVIDADES DE EXTENSIÓN Y DINAMIZACIÓN				
Denominación	Nº Pers.	Descripción	Valoración	Idioma
Mañana de Mariposas. 14 junio	16	Impartida por la Asociación Zerynthia. La actividad constaba de dos partes: charla de 30 minutos en el exterior del Parketxe para aprender a diferenciar mariposas y posterior recorrido de dos horas (3km) para identificación de las mariposas que habitan Valderejo.	8	Castellano
Mañana de Mariposas 20 junio	15			Castellano
Mañana de Mariposas 28 junio	15			Castellano
Paisaje vegetal de Valderejo. 18 julio	12	Recorrido guiado por el experto Amador Prieto con explicaciones sobre las especies de flora que podemos encontrar en el Parque Natural.	7	Castellano
Visita a Ribera 21 julio (cas)	2	Visita guiada desde Lalastra hasta el pueblo abandonado de Ribera. Dinamizada por los trabajadores del Servicio de Atención al Público.	8	Castellano
Visita Ribera 24 julio (eus)	5			Euskera

La valoración hace referencia a la opinión de las personas participantes obtenida a través de formularios de conformidad, puntuando la actividad de 0 a 10.

3.10. DESARROLLO LOCAL

El Parque Natural contribuye desde el Parque, en la medida de sus posibilidades, a la diversificación de la economía de su entorno inmediato, favoreciendo el desarrollo de actividades económicas compatibles con los objetivos del espacio Natural protegido.

Medida	Estado
III.2.6.-C. b. Establecer un sistema de compensaciones por limitaciones de usos y pérdida de beneficios debido al uso público y a la conservación de recursos naturales a través de indemnizaciones, ayudas y otro tipo de medidas según los criterios y finalidades que se describen en el Apéndice II.	Actualmente están aprobadas dos compensaciones por limitaciones de usos donde se compensa a la Junta Administrativa de Valderejo por dos usos: muladar y huerto de frutales.
III.2.6.-C. c. El Órgano Gestor participará en la revisión y aprobación de los Programas de Desarrollo Rural de la Comarca de Añana	Se participa en la revisión de estos programas, asistiendo a las reuniones convocadas por el ADR y Cuadrilla de Añana (mesas de turismo comarcal, etc.)

3.11. EDIFICACIONES E INFRAESTRUCTURAS

3.11.1. Mantenimiento y mejora de infraestructuras en el Parketxe


A continuación se detallan las actuaciones de mantenimiento llevadas a cabo en 2020, en el Parketxe.

Tipo de obra	Actuaciones	Lugar	Empresa/Entidad	Fecha
Reparación	Arreglo bajantes agua	Tejado Parketxe	Etxajaun XXI	14 de Diciembre
Mejora exposición	Instalación tablón de anuncios.	Parketxe	SAP	Noviembre

3.11.2. Mantenimiento y mejora de infraestructuras exteriores

Una de las acciones previstas del PRUG es “Conservar y mejorar la red viaria actual del ENP, incluidas las cunetas y pasos de agua, de forma que permita, durante el mayor periodo de tiempo y en las mejores condiciones posibles, el tránsito de los vehículos autorizados y de vigilancia”. En la siguiente tabla se sintetiza la información referida a la mayor parte de las obras y actuaciones llevadas a cabo este año en el Parque Natural:

Tipo de obra	Actuaciones	Lugar	Empresa/Entidad	Fecha
Reparación	Colocación de nuevo cartel en el monumento al buitre por rotura del anterior	Recinto Parketxe	Servicio Vigilancia	7 de febrero
Acondicionamiento	Siembra de hierba	Recinto Parketxe	Arana	21 de mayo
Acondicionamiento	Riego de zona ajardinada	Recinto Parketxe	SAP y SV	23 al 31 mayo
Mantenimiento	Desbroce y siega de la hierba	Área recreativa	Euria	26-27 de mayo 4-5 de junio
Mantenimiento	Parcheado carretera	Carretera acceso	Diputación	3-4 de junio
Mantenimiento	Desbroce de ramas tapando señales	Sendas varias	Servicio Vigilancia	2 septiembre
Mantenimiento	Retirada ramas invadiendo senda	Senda Purón	Servicio Vigilancia	14 septiembre
Reparación	Reparación y colocación de maderos de parte de la valla del área recreativa	Recinto Parketxe	Servicio Vigilancia	22 de septiembre

	MEMORIA DE ACTIVIDADES	2020
	Parque Natural, ZEC y ZEPA de Valderejo	Página 30 de 37

3.12. PARTICIPACIÓN SOCIAL

3.12.1. Patronatos

En 2020 se ha celebrado un único Patronato el día 30 de septiembre, con el siguiente Orden del día:


1. Aprobación, si procede, del Acta anterior.
2. Memoria de actuaciones en 2019.
3. Situación presupuestaria 2020 y adaptación de la gestión a la Situación de Alarma y Nueva Normalidad por la COVID19
4. Propuesta nuevo sistema electrónico para renovación y solicitud de las txartelas para el tránsito de vehículos en el Parque Natural.
5. Ruegos y preguntas.
6. Próxima reunión del Patronato.

3.12.2. Convenios con centros educativos

El Parque Natural ha acogido a dos alumnos en prácticas: uno del Centro de Formación Politeknika Ikastegia Txorierrri donde curso el ciclo de Formación Profesional de Grado Superior de *Educación y Control Ambiental*. Y el otro del Centro de Formación IES Instituto Agrario Arkaute donde curso el ciclo de Formación Profesional de Grado Superior de *Paisajismo y Medio Rural*.

3.12.3. Ciencia ciudadana

En 2020 no se han realizado programas de ciencia ciudadana.

	MEMORIA DE ACTIVIDADES	2020
	Parque Natural, ZEC y ZEPA de Valderejo	Página 31 de 37

3.13. COMUNICACIÓN: PRENSA Y PUBLICACIONES

A continuación se dan cita las principales **notas de prensa** en las que ha aparecido de forma directa o indirecta el Parque Natural de Valderejo en 2020.

Fecha	Nota de Prensa
23 de mayo	Los parques naturales presentan sus nuevas páginas web con rutas descargables para cada tipo de público
29 de mayo	Los parques naturales de Álava se preparan para la desescalada con especial atención a la prevención de contagio a la población rural
1 junio	Los parketxes de Gorbeia, Izki, Valderejo y Aizkorri-Aratz abren sus puertas mañana con normas para evitar el contagio a la población rural
10 junio	Los parques naturales de Álava ofrecen visitas guiadas familiares durante el mes de junio
26 junio	La Diputación Foral regulará el estacionamiento en los Parques Naturales de Álava
1 julio	Los parques naturales de Álava presentan una agenda de visitas guiadas en julio para toda la familia

Especial mención merece en el marco de la comunicación, la **NUEVA PÁGINA WEB** del Parque (<https://valderejoparkea.eus/>) donde se publican todas las novedades relacionadas con el Espacio. Se trata de un medio imprescindible para el cumplimiento de los objetivos relacionados con la divulgación, información y sensibilización.

Esta herramienta permite además a la ciudadanía realizar operaciones *on-line* como la inscripción en actividades o realización descargas de cualquier tipo de documentación (información sobre la red de sendas, solicitud para autorizaciones, estudios...)

ANEXO I. DATOS DE MARTIODA Y MORTALIDAD NO NATURAL 2020

A lo largo del ejercicio 2020 no se ha ingresado ningún individuo de ninguna especie en el Centro de Recuperación de Martioda proveniente del Parque Natural de Valderejo. Se recopilan en el siguiente listado los ingresos realizados en la zona de influencia, concretamente en el Municipio de Valdegobía.

Nº ingreso	ESPECIE CASTELLANO	NOMBRE CIENTÍFICO	Fecha ingreso	Localidad /Carretera	CAUSA INGRESO	RESOLUCIÓN
557	Busardo ratonero	<i>Buteo buteo</i>	17/07/2020	Espejo	ELECTROCUCION	Llega muerto
558	Busardo ratonero	<i>Buteo buteo</i>	17/07/2020	Espejo	ELECTROCUCION	Llega muerto
587	Milano negro	<i>Milvus migrans</i>	21/07/2020	Villanañe	Otras: Caído al agua	Liberado
363	Mirlo común	<i>Turdus merula</i>	15/06/2020	Villanueva de Valdegobia	Golpe indeterminado	Eutanasia
768	Murciélago enano	<i>Pipistrelus Sp</i>	05/10/2020	Villanañe	Desconocida	Llega muerto
548	Vencejo común	<i>Apus apus</i>	15/07/2020	Espejo	Pollo caído de nido	Baja -24h

ANEXO II. DATOS CINEGÉTICOS, TEMPORADA 2020-2021

Datos de batidas al Jabalí en el coto VI-10.103 VALDEREJO, desde el 1 de enero de 2020 al 31 de diciembre de 2020.

Nº batidas realizadas	23
Jabalíes levantados	145
Jabalíes MACHOS capturados	18
Jabalíes HEMBRAS capturadas	30
TOTAL JABALÍES CAPTURADOS	48

ANEXO III. AUTORIZACIONES ADMINISTRATIVAS 2020

A continuación se detallan las autorizaciones recibidas en el periodo 2018-2020 en el Parque Natural de Valderejo y su tipología.

Tipo de Autorización	2018	2019	2020
Permisos de fotografía, filmación, drones, hides...	3	6	7
Marchas, BTT, Actividades deportivas y ocio	4	7	13
Tránsito para estudios científicos, muestreos, anillamiento	13	11	15
Obras, reformas, mantenimiento y líneas eléctrica	2	5	6
Denuncias	0	1	1
TOTAL	22	30	42

ANEXO IV. RESUMEN DATOS DE AFLUENCIA

Se recoge a continuación una tabla resumen de la afluencia del Parque Natural de Valderejo:

GENERAL.		2018	2019	2020	Dif. 2019/2020	
Total Vehículos Parque Natural.	Coches.	5.881	6.390	6.464	+ 1%	
	Autobuses.	57	52	12	- 77%	
Total Visitantes Parque Natural.		33.754	38.726	33.586	-13%	
Total visitantes al Parketxe		9.183	9.609	6.496	-32%	
Parketxe.	Visitantes Parketxe (particulares).	6.431	6.736	6.145	-9%	
	% del total de visitantes.	19%	25%	18%	-7%	
	Asistencia media diaria.	20.6	21.6	19.6	-9%	
	Asistencia media laborables.	8.8	8.5	10.5	+23%	
	Asistencia media festivos.	41.6	43.7	35.9	-18%	
	Nº grupos Parketxe*.	2.106	2.271	2.135	-6%	
	Nº consultas Parketxe.	1.917	2.117	2.066	-2%	
% grupos que consulta.		91%	93%	97%	+4%	
Programa Sensibilización interpretación ambiental.	Grupos Organizados (GO).	Nº grupos organizados.	28	33	9	-73%
		Nº participantes GO.	1.350	2.065	267	-87%
		Nº Visitas Guiadas (VG).	2	2	2	0%
		Nº participantes VG.	108	156	46	-70%
		% grupos en VG.	7%	6%	22%	+16%
	Campaña Escolar.	Nº grupos Campaña Escolar.	15	11	1	-91%
		Nº grupos euskera.	9	9	0	-100%
		Nº participantes.	646	808	19	-98%
	Prog. de activ. de exten. y dinamizac. cultural.	Actividades de extensión	Actividades	756	1108	65
Campaña Sensibilización.		Exposiciones.	---	---	---	---
Utilización de hojas de opinión.			8	13	0	-100%
Venta de artículos de los Parque Naturales (€).			1.027	1173.6	444.9	-62%

* Distribución de visitantes (personas físicas) en grupos. No está incluida la Campaña Escolar.