


2019

**INFORME ANUAL DE GESTIÓN DE
LOS ESPACIOS NATURALES
PROTEGIDOS DE ÁLAVA**


Parque Natural de Valderejo




 Arabako Foru Aldundia Diputación Foral de Álava	MEMORIA DE ACTIVIDADES 2019	Edición: nº 3
	Parque Natural de Valderejo	Fecha: julio 2020
		Página 1 de 41

ÍNDICE

1. PRESENTACIÓN	3
1.1. Breve descripción del espacio	3
1.2. Normativa	5
1.3. Finalidades	6
2. RECURSOS PARA LA GESTIÓN	7
2.1. Recursos humanos	7
2.1.1. <i>Personal del espacio</i>	7
2.2. Recursos materiales y equipamientos	7
2.3. Balance económico	8
3. MEDIDAS DE ACTUACIÓN	10
3.1. Administración	10
3.2. Control de obras y actuaciones	10
3.3. Control de actividades cinegéticas y piscícolas	11
3.4. Control de actividades agrícolas, ganaderas y forestales	12
3.5. Control de residuos	12
3.6. Conservación del Patrimonio Natural	13
3.6.1. <i>Elementos clave de conservación</i>	13
3.6.2. <i>Actuaciones de conservación</i>	14
3.6.3. <i>Seguimiento de fauna</i>	14
3.6.4. <i>Seguimiento de flora</i>	17
3.7. Conservación del Patrimonio Cultural	18
3.7.1. <i>Elementos clave de conservación</i>	18
3.7.2. <i>Actuaciones de conservación</i>	19
3.8. Gestión del Uso Público	19
3.8.1. <i>Actuaciones en el Centro de Interpretación</i>	19
3.8.2. <i>Funcionamiento del Centro de Interpretación</i>	20
3.8.3. <i>Afluencia en el año 2018</i>	22
3.8.4. <i>Análisis de la afluencia registrada</i>	24
3.8.5. <i>Servicio de regulación de accesos</i>	27
3.8.6. <i>Análisis Global</i>	30
3.8.7. <i>Incidencias en el Uso Público</i>	31

 Arabako Foru Aldundia Diputación Foral de Álava	MEMORIA DE ACTIVIDADES 2019	Edición: nº 3
	Parque Natural de Valderejo	Fecha: julio 2020
		Página 2 de 41

3.9. Infraestructuras para la gestión.	32
3.9.1. <i>Mantenimiento y mejora de infraestructuras</i>	32
3.10. Mejora de conocimiento.	34
3.10.1. <i>Convenios o acuerdos con centros de investigación.</i>	34
3.11. Educación ambiental.	34
3.11.1. <i>Programa de Sensibilización / Interpretación Ambiental.</i>	34
3.11.2. <i>Actividades de Extensión y Dinamización Cultural.</i>	36
3.11.3. <i>Campamentos de verano:</i>	39
3.12. Participación social.	39
3.13. Comunicación: prensa y publicaciones.	39
ANEXO I: DATOS DE BATIDAS AL JABALÍ, TEMPORADA 2019-2020	41

 <p>Arabako Foru Aldundia Diputación Foral de Álava</p>	MEMORIA DE ACTIVIDADES 2019	Edición: nº 3
	Parque Natural de Valderejo	Fecha: julio 2020
		Página 3 de 41

1. PRESENTACIÓN

En la presente Memoria 2019 del Parque Natural de Valderejo se recogen los objetivos que se persiguen mediante la gestión del Parque, así como las actuaciones realizadas para la consecución de dichos objetivos en el año y Espacio Natural Protegido objeto de la memoria.


1.1. BREVE DESCRIPCIÓN DEL ESPACIO

El Parque Natural de Valderejo, el más pequeño de los parques alaveses con 3.566 ha, coincide con el territorio del antiguo Municipio de Valderejo, actualmente perteneciente al término municipal de Valdegovía. A pesar de su escasa extensión alberga una gran diversidad de ecosistemas y paisajes.

Debido su buen estado de conservación, es posible encontrar un alto número de especies de flora y fauna. Destacan, sin lugar a dudas, las rapaces, como el buitre leonado, el alimoche, el halcón peregrino y el cernícalo. Sus bosques cobijan a una rica fauna: corzo, jabalí, salamandra, azor, halcón abejero, trepador azul, gato montés, lirón careto... En los hábitats acuáticos además de peces como la trucha común y el piscardo, existen otras especies que mantienen una gran dependencia con el agua: culebra de agua, sapillo pintojo, mirlo acuático, lavandera cascadeña... La base florística está constituida por elementos mediterráneos. Desde el punto de vista endémico cabe reseñar la presencia del endemismo castellano-cantábrico *Genista eliassennenii*.

El río Purón ha labrado el paisaje de Valderejo, erosionando durante miles de años sus montañas. Entre Ribera y Herrán la dureza de la roca hace que el río se encajone en un estrecho desfiladero. Antiguamente, la zona en la que hoy se encuentra Valderejo estaba cubierta por el mar. Debido a sus orígenes, en sus rocas es posible observar una gran variedad de fósiles de animales marinos. También son destacables las tobas y travertinos, formaciones que se han originado por la precipitación de carbonato cálcico sobre raíces, ramas y hojas.

Desde que fuera declarado el Parque Natural de Valderejo en el año 1992, importantes y numerosos descubrimientos arqueológicos han aportado una nueva perspectiva cultural a este espacio. Desde el Paleolítico Medio, la zona de Valderejo haya sido testigo del paso de numerosas culturas que han

 <p>Arabako Foru Aldundia Diputación Foral de Álava</p>	MEMORIA DE ACTIVIDADES 2019	Edición: nº 3
	Parque Natural de Valderejo	Fecha: julio 2020
		Página 4 de 41


dejado sus huellas en diferentes tipos de manifestaciones, tanto del hábitat como rituales. Canteras de sílex natural, pinturas rupestres, menhires o cruces grabadas en roca complementan el plantel de hallazgos arqueológicos.

Cabe destacar el Patrimonio genético frutal de Valderejo. A pesar de la gran pérdida de patrimonio agro-genético frutal sufrido como consecuencia del abandono del Parque en los años 60, aún se conserva un buen número de especies y variedades. Los trabajos realizados permitieron localizar un total de 164 ejemplares frutales pertenecientes a 18 especies diferentes, evidenciando la gran diversidad frutal existente en el Parque Natural.

El Área de Influencia Socioeconómica del Parque Natural de Valderejo viene definida, según el Decreto de Declaración del Parque Natural, por el término municipal de Valdegovía. Este municipio rural está compuesto por 30 pueblos organizados en numerosos Concejos. Valderejo es uno de ellos y reúne a 4 pueblos: Lahoz, Lalastra, Ribera y Villamardones. Hasta 1967 fue un municipio independiente, pero la despoblación propició su integración dentro del vecino municipio de Valdegovía como un concejo del mismo.

Valdegovía es un municipio eminentemente agrario. La economía del valle se ha basado en los últimos años en la agricultura del cereal y de la patata. Existe una menor relevancia del sector ganadero en el valle en comparación con la agricultura. Por especies destaca el ganado vacuno (especialmente relevante en las localidades de Bóveda, Guinea y Mioma), el ovino (en Bóveda y en Valderejo) y el equino (en Lahoz), en esta última localidad (en Lahoz) desde el 2014 se incorpora además una explotación intensiva de ganado vacuno. Destaca la proliferación de colmenas, localizadas en casi todas las localidades del valle, siendo la explotación que mayor número de personas congrega.

El principal grupo de desarrollo rural que trabaja en el Parque Natural de Valderejo e inmediaciones es la Asociación de Desarrollo Rural de la Comarca de Añana.

 <p>Arabako Foru Aldundia Diputación Foral de Álava</p>	MEMORIA DE ACTIVIDADES 2019	Edición: nº 3
	Parque Natural de Valderejo	Fecha: julio 2020
		Página 5 de 41

1.2. NORMATIVA


El Parque Natural de Valderejo fue declarado en 1992 mediante el Decreto 4/1992, de 14 de enero. Así mismo, en esa misma fecha se aprobó el Plan de Ordenación de los Recursos Naturales (PORN) del espacio mediante el Decreto 3/1992, de 14 de enero, y el Plan Rector de Uso y Gestión (PRUG). Ambos documentos recogen las actuaciones, normas y directrices de gestión del Parque Natural. En 2002 se aprueba el II PRUG mediante el Decreto 146/2002, de 18 de junio.

Este espacio reúne además una triple catalogación como Espacio Natural Protegido: Parque Natural, Zona Especial Conservación (ZEC) y Zona de Especial Protección para la Aves (ZEPA) de la Red Natura 2000. Estas últimas figuras de protección se declararon en el Decreto 47/2016, de 15 de marzo, por el que se designa Valderejo-Sobrón-Sierra de Arcena (ES2110024) Zona Especial de Conservación y Zona de Especial Protección para las Aves, con sus medidas de conservación.

Mediante Orden Foral 186/2016, de 22 de julio, la Diputación Foral de Álava inicia el procedimiento de aprobación del documento de Directrices y Medidas de Gestión del Espacio Red Natura 2000 ZEC/ZEPA de Valderejo-Sobrón-Sierra de Arcena ES2110024 y III Plan Rector de Uso y Gestión del Parque Natural de Valderejo, sometiendo el mismo simultáneamente durante dos meses a trámite de audiencia a las administraciones afectadas, a las asociaciones representativas de los intereses sociales, económicos y ambientales y a información pública a las personas interesadas.

Finalmente el Acuerdo 345/2017, del Consejo de Gobierno Foral de 6 de junio, aprueba con carácter definitivo el III Plan rector de uso y gestión (PRUG) y el documento de directrices y medidas de gestión del espacio red natura 2000 ZEC/ZEPA de Valderejo -Sobrón - Sierra de Arcena.


Existen otros instrumentos de planificación, como el Plan de Uso Público redactado en 2012 y el Plan de Ordenación Cinegética propio aprobado en el Patronato.

 <p>Arabako Foru Aldundia Diputación Foral de Álava</p>	MEMORIA DE ACTIVIDADES 2019	Edición: nº 3
	Parque Natural de Valderejo	Fecha: julio 2020
		Página 6 de 41

1.3. FINALIDADES

De acuerdo con el artículo 6 del Decreto 4/1992, de 14 de enero, de declaración del Parque Natural de Valderejo, y como instrumento de gestión de un espacio de la Red Natura 2000, el III Plan Rector de Uso y Gestión persigue las siguientes finalidades:

- a) Definir y desarrollar las normas para la ordenación de las actividades económicas y recreativas que se desarrollen dentro del espacio natural.
- b) Buscar la compatibilidad, coherencia y sinergias entre la conservación de los valores del espacio natural protegido, la gestión racional de los recursos naturales y el desarrollo sostenible del medio.
- c) Definir las normas generales que regulen las actividades de carácter socioeconómico que se desarrollen dentro del Espacio Natural Protegido.
- d) Fomentar medidas que faciliten un marco armónico de relaciones entre el Espacio Natural Protegido y su entorno.
- e) Apoyar los usos o aprovechamientos tradicionales, y también aquéllos innovadores, que hubieran conformado o mantengan los paisajes vinculados a los valores que motivaron la designación y declaración del espacio protegido y su posterior inclusión en la Red Natura 2000, incorporando, en su caso, mecanismos de colaboración entre administración y propietarios.
- f) Establecer las directrices, criterios y pautas generales para la gestión del Espacio Natural Protegido.
- g) Establecer las directrices para la elaboración de los programas que desarrollen los objetivos concretos del Espacio Protegido, en relación con la protección y conservación, la interpretación de los fenómenos de la naturaleza, la educación ambiental, el uso y disfrute ordenado del espacio natural, la investigación y desarrollo socioeconómico de las comunidades que viven en el Espacio Natural Protegido o en su entorno de influencia.

 <p>Arabako Foru Aldundia Diputación Foral de Álava</p>	MEMORIA DE ACTIVIDADES 2019	Edición: nº 3
	Parque Natural de Valderejo	Fecha: julio 2020
		Página 7 de 41

2. RECURSOS PARA LA GESTIÓN.

2.1. RECURSOS HUMANOS

2.1.1. Personal del espacio

Para el cumplimiento de los objetivos y su normativa propia, el Parque Natural cuenta con un Director-Conservador, que comparte su función con los Parques de Gorbeia e Izki. El Servicio de Patrimonio Natural también dispone de una administrativa y 3 guardas forestales, cuyas funciones también se realizan en el resto de Parques Naturales del Territorio Histórico.

El Parque Natural depende del Servicio de Patrimonio Natural del Departamento de Medio Ambiente y Urbanismo de la Diputación Foral de Álava, contando con un Diputado Foral y una Directora de Departamento.


El Servicio de Atención al Público, el Servicio de Vigilancia y la Asistencia Técnica se contrata externamente. En 2017 se adjudicó a la empresa UTE ORTZADAR-ONDARE BABESA, destinándose a Valderejo un total de 6 trabajadores: 3 vigilantes, 2 personas de Atención al Público y un Técnico.

2.2. RECURSOS MATERIALES Y EQUIPAMIENTOS

El Parque Natural de Valderejo cuenta con los siguientes equipamientos:

- Puntos de información: Parketxea y Centro de Interpretación Rural.
- Áreas recreativas: Lalastra y Ribera.
- Aparcamientos: Lalastra (aparcamiento principal y aparcamiento “El Crucero”), y la Barrera de Ampo.

Además, entre los recursos materiales se encuentran 2 vehículos para los vigilantes.

 Arabako Foru Aldundia Diputación Foral de Álava	MEMORIA DE ACTIVIDADES 2019	Edición: nº 3
	Parque Natural de Valderejo	Fecha: julio 2020
		Página 8 de 41

2.3. BALANCE ECONÓMICO

CAPÍTULO 2	Presupuesto	Gasto	%
MANTENIMIENTO INFRAESTRUCTURAS			
Reparaciones, mantenimiento y conservación	18.000,00	17.416,32	96,75%
SERVICIO ATENCIÓN Y VIGILANCIA			
Gestión Integral Parque Natural de Valderejo	193.091,00	196.075,20	101,54%
ACTUACIONES DIVULGACIÓN			
Campamentos juveniles verano	36.000,00	13.168,63	36,58%
Gastos Divulgación y Edición de Material	5.000,00	28.337,52	566,75%
TOTAL	252.091,00	254.997,67	101,15%


CAPÍTULO 4	Presupuesto		
COMPENSACION LIMITACIONES DE USO			
Compensación limitaciones	500,00	3.630,00	726%
TOTAL	500,00	3.630,00	726%

CAPÍTULO 6	Presupuesto		
ESTUDIOS Y PROYECTOS			
Estudios de Seguimiento de Flora y Fauna	20.000,00	6.156,41	30,78%
INVERSIONES			
Acondicionamiento y Mantenimiento de Infraestructuras	15.000,00	25.944,92	103,78%
Restauración zonas degradadas	10.000,00		
TOTAL CAPÍTULO 6	45.000,00	32.101,33	71,34%

297.591,00	290.728,99	97,69%
-------------------	-------------------	---------------


Además, los Servicios de Mantenimiento y Arquitectura de DFA han realizado un gasto total en las infraestructuras del Parque Natural de **20.463,21€**, correspondientes a las siguientes partidas:

- Mantenimiento sistema de calefacción: **661,22€**
- Gasoleo: **5.447,62€**
- Detección de incendios e intrusión: **800,00€**
- Servicio de limpieza: **11.540,52€**
- Servicio eléctrico (Parketxe + Museo etnográfico): **2.013,85**

 <p>Arabako Foru Aldundia Diputación Foral de Álava</p>	MEMORIA DE ACTIVIDADES 2019	Edición: nº 3
	Parque Natural de Valderejo	Fecha: julio 2020
		Página 9 de 41

Gracias a la colaboración con Gobierno Vasco, se han llevado a cabo 2 actuaciones de restauración de hábitat, que han supuesto un gasto de **31.864,77€**.

- **Reparación de la balsa de la Isa y el Cubo:** Zona húmeda con gran importancia para la herpetofauna, que en los últimos años no acumula agua suficiente para alguna de las especies objetivo y que se está viendo degradada por el pisoteo del ganado y la eutrofización, motivo por el cual ha sido necesaria su reparación y mejora.

 Arabako Foru Aldundia Diputación Foral de Álava	MEMORIA DE ACTIVIDADES 2019	Edición: nº 3
	Parque Natural de Valderejo	Fecha: julio 2020
		Página 10 de 41

3. MEDIDAS DE ACTUACIÓN

3.1. ADMINISTRACIÓN.


A continuación se detallan las autorizaciones emitidas en 2019 en el Parque Natural de Valderejo y su tipología.

Tipo de Autorización	P.N.VALDEREJO
Permisos de fotografía, filmación, drones, hides...	6
Marchas, BTT, Actividades deportivas y ocio	7
Tránsito para estudios científicos, muestreos, anillamiento	11
Obras, reformas, mantenimiento y líneas eléctrica	5
Denuncias	1
TOTAL	30

3.2. CONTROL DE OBRAS Y ACTUACIONES.

En lo que se refiere a las labores de inspección de los trabajos, obras y demás actuaciones que se han ejecutado en el interior de este Espacio Natural, el Servicio de Vigilancia del Parque Natural de Valderejo ha colaborado, acompañado e informado en los casos necesarios del estado de los mismos a la Dirección del Parque. Las obras más destacadas son las que se describen a continuación:

Actuación de reforma u obra.	Tipo de obra.	Colaboración.	Empresa.	Localización.	Fecha.
Desbroce parking y área recreativa de Lalastra	Mantenimiento	Vigilancia	Euria	Lalastra	Febrero
Arreglo tejado iglesia de Lahoz	Acondicionamiento	Vigilancia		Lahoz	Mayo
Colocación panel informativo del Tejo en Villamardones	Acondicionamiento	Vigilancia	Lurkoi	Villamardones	Junio
Desbroce y siega de la hierba en Área recreativa	Acondicionamiento	Vigilancia	Euria	Área recreativa	Junio Julio


 Arabako Foru Aldundia Diputación Foral de Álava	MEMORIA DE ACTIVIDADES 2019	Edición: nº 3
	Parque Natural de Valderejo	Fecha: julio 2020
		Página 11 de 41

Arreglo tejado iglesia de Ribera	Acondicionamiento	Vigilancia		Ribera	Julio Septiembre
Construcción base para caseta en el muladar	Acondicionamiento	Vigilancia	Bardeci Construccione y Servicios	Muladar	Julio
Instalación caseta en el muladar	Acondicionamiento	Vigilancia	Hobbycasa	Muladar	Agosto
Impermeabilización de dos charcas del Parque	Acondicionamiento	Vigilancia	Berein Servicios Integrales S.L.	Lalastra El Cubo	Septiembre Noviembre
Arreglo panel de la bolera	Mantenimiento	Vigilancia	Euria	Lalastra	Octubre
Poda y tala de árboles bajo red eléctrica	Acondicionamiento Mantenimiento	Vigilancia	Lizelan S.L.	Parque	Octubre Diciembre
Conexión vertidos Parketxe a colector municipal de Lalastra	Acondicionamiento	Vigilancia	Arana	Lalastra Parketxe	Noviembre Diciembre

3.3. CONTROL DE ACTIVIDADES CINEGÉTICAS Y PISCÍCOLAS.

Las labores del Servicio de Vigilancia y de la Guardería de Patrimonio Natural en relación con las actividades cinegéticas son:

- Control de las batidas de jabalí que se llevan a cabo en el Parque (petición de permisos y señalización de las mismas).
- Vigilancia de la Sierra de Anderejo, a fin de evitar la entrada en terreno del Parque de cazadores de becada provenientes principalmente del coto de Río de Losa.
- Señalización del perímetro del Parque y del coto, en colaboración con los cazadores, para evitar la irrupción en su interior de cazadores de jabalí provenientes de la zona de Tobalina (Herrán, La Prada, Rufrancos).
- Colaboración con los Agentes Medioambientales de la Junta de Castilla–León de la zona, intercambiando información acerca de las órdenes de vedas que afectan a los dos territorios y manteniendo un canal de comunicación permanente.
- Seguimiento activo de todos los estudios autorizados por la D.F.A. relacionados con la cinegética, en el interior y perímetro de este Parque Natural.
- Señalización de las sendas afectadas por las batidas para evitar accidentes.

 <p>Arabako Foru Aldundia Diputación Foral de Álava</p>	MEMORIA DE ACTIVIDADES 2019	Edición: nº 3
	Parque Natural de Valderejo	Fecha: julio 2020
		Página 12 de 41

- Comprobación de la correcta utilización de los aparcamientos habilitados.
- Se vigila que todos los vehículos del coto porten, en un lugar visible, la autorización correspondiente.
- Recogida de perros de rastro extraviados, por lo que se procede a su recogida y da aviso al presidente del coto correspondiente para que se haga cargo del mismo.


3.4. CONTROL DE ACTIVIDADES AGRÍCOLAS, GANADERAS Y FORESTALES.

- **Actividades agrícolas:** En el Parque Natural de Valderejo, la actividad agrícola es mínima. Se realiza seguimiento del buen uso de las zonas que son utilizadas como pastizales y que son privadas, para que el impacto del turismo en el interior del Parque no afecte negativamente a las relaciones con los propietarios, especialmente en la campa de Ribera.
- **Actividades ganaderas:** Se realiza un control sobre la ganadería de las localidades limítrofes al Parque. Se controla que las yeguas que pastan en el monte no entren en la zona de San Lorenzo. Igualmente se realiza un seguimiento del ganado que hay dentro del Parque para que no ocupen esas zonas privadas, pertenecientes a la granja de Lahoz.
- **Actividades forestales:** El equipo de guardas del Parque colabora con los guardas del Servicio de Montes en el marcado de suertes foguerales y en cuantas labores son requeridos.

3.5. CONTROL DE RESIDUOS.

La revisión general del estado de limpieza de las áreas del Parque más accesibles y frecuentadas por el público se suele realizar, al menos, una vez por semana, localizando los focos de basura y desperdicios y procediendo a su retirada. Ésta iniciativa también se lleva a cabo en los recorridos generales por zonas más apartadas y menos accesibles del Parque.

Las áreas del Parque Natural que presentan mayor concentración de basuras son las Áreas Recreativas de Lalastra y Ribera y el Parking de Lalastra. Las épocas del año en la que más basura se deposita son en primavera y verano con motivo de la mayor afluencia al Parque.

 <p>Arabako Foru Aldundia Diputación Foral de Álava</p>	MEMORIA DE ACTIVIDADES 2019	Edición: nº 3
	Parque Natural de Valderejo	Fecha: julio 2020
		Página 13 de 41

3.6. CONSERVACIÓN DEL PATRIMONIO NATURAL.

3.6.1. Elementos clave de conservación.

Se enumeran a continuación los Elementos Clave por los que el lugar ha sido designado ZEC/ZEPA, o que son de especial interés a nivel regional, y/o que requieren la adopción de medidas activas de conservación y gestión.

1.- Bosques Naturales y seminaturales:

- Carrascales, quejigales, robledales, hayedos, bosque de pie de cantil y aliseda/sauceda.
Pinares de *Pinus pinaster*.
- Fauna asociada de interés:
 - Quirópteros: *Myotis myotis*, *Barbastella barbastellus*
 - Mamíferos: gatos montés, lirón gris y Marta.
 - Aves forestales
 - Invertebrados: ropalóceros (*Euphydryas aurinia*, *Euplagia quadripunctaria*)

2.- Mosaico brezales, argomales y pastos


- Brezales y matorrales de zona templada
- Matorrales esclerófilos
- Formaciones herbosas naturales y seminaturales
- Flora asociada de interés:
 - *Orchis cazorlensis*, *Paeonia officinalis* subsp. *Microcarpa*, *Ephedra nebrodensis*, *Narcissus asturiensis*, etc...
- Fauna asociada de interés:
 - Avifauna de montaña y de campiña
 - Quirópteros: *Rhinolophus ferrumequinum*, *Rhinolophus hipposideros*

3.- Cuevas, roquedos y hábitats asociados

- Hábitats rocosos y cuevas
- Megaforbios de montaña
- Fauna asociada de interés: Quirópteros: *Miniopterus schreibersii* y avifauna rupícola

4.- Zonas Húmedas

- Hábitats lénticos y hábitats higroturbosos

 Arabako Foru Aldundia Diputación Foral de Álava	MEMORIA DE ACTIVIDADES 2019	Edición: nº 3
	Parque Natural de Valderejo	Fecha: julio 2020
		Página 14 de 41

- Fauna asociada de interés: Anfibios: Tritón alpino (*Ichthyosaura alpestris*), Sapillo pintojo meridional (*Discoglossus jeanneae*) y sapo corredor (*Bufo calamita*)

5.- Sistema fluvial

- Vegetación de ribera
- Fauna asociada de interés:
 - Mamíferos: Nutria euroasiática (*Lutra lutra*), Visón europeo (*Mustela lutreola*) y turón común (*Mustela putorius*)
 - Invertebrados: Cangrejo de río autóctono (*Austrapotamobius italicus*)

3.6.2. Actuaciones de conservación

Este año 2019 se ha llevado a cabo un trabajo de detección del sapillo pintojo en Valderejo mediante ADN ambiental.

3.6.3. Seguimiento de fauna:

El Servicio de Vigilancia toma nota de cuantos datos faunísticos considera de interés en el devenir de sus labores de vigilancia.

A continuación se explican de forma breve las diferentes actuaciones, en las que se involucra el Servicio de Vigilancia con relación al seguimiento faunístico de especies pertenecientes a distintos grupos: mamíferos, anfibios, aves e insectos.

Seguimiento fauna 2017.		ENE.	FEB.	MAR.	ABR.	MAY.	JUN.	JUL.	AGO.	SEP.	OCT.	NOV.	DIC.
Fauna.	Buitre leonado.												
	Alimoche.												
	Mariposas.												
	Lirones.												
	Lobo.												

Buitre leonado:

El principal objetivo es realizar un diagnóstico de la situación de la colonia, basado no tan sólo en los parámetros reproductivos, sino también en otros aspectos de su dinámica, como son la ocupación de nuevos nidos o abandono de los mismos, el establecimiento de zonas diferentes en cuanto a productividad, el estudio de las relaciones intraespecíficas observadas en los habitantes del roquedo y la influencia tanto de la meteorología como de la disponibilidad de alimento en las cercanías de la colonia sobre las tasas reproductivas, entre otros. A la hora de ofrecer los resultados obtenidos se ha mantenido la división de la colonia en las seis zonas diferenciadas de los trabajos precedentes.

Respecto a los parámetros reproductores, se ha empleado la terminología propuesta por Cheylan (1.981), que es la más aceptada y la empleada en los trabajos acerca de Valderejo:

- **Éxito reproductor:** número de puestas que dan lugar a pollos volantones/número de parejas que llevan a cabo la puesta (nidificantes).
- **Productividad:** número de pollos volantones/número de parejas conocidas.
- **Tasa de vuelo:** número de pollos volantones/número de nidos que contienen pollos.

A continuación se presentan los resultados obtenidos en el seguimiento efectuado desde el año 2.017 hasta el 2.019, para hacer la comparativa con los años anteriores.

	Parejas conocidas.			Parejas nidificantes.			Pollos volados.		
	2.017	2.018	2.019	2.017	2.018	2.019	2.017	2.018	2.019
Buitrera.									
Sierra Lerón.	7	6	5	5	4	3	3	3	2
Vallegrull.	72	70	69	64	63	65	55	50	48
Santa Ana.	9	10	10	8	10	10	6	9	7
Desfiladero.	21	21	19	19	19	15	15	16	11
Covarrina.	8	7	5	8	5	2	8	1	1
Total	117	114	108	104	101	95	87	79	69

Tabla 1. Parámetros relativos a la población de Buitre Leonado (*Gyps fulvus*) en el P.N. de Valderejo, trienio 2.017-2.019.

En la siguiente tabla se reflejan los datos correspondientes al éxito reproductor y la productividad durante estas tres temporadas de cría.

	Éxito reproductor.	Productividad.
--	---------------------------	-----------------------

Buitrera.	2.017	2.018	2.019	2.017	2.018	2.019
Sierra Lerón.	0,6	0,75	0,66	0,43	0,5	0,4
Vallegrull.	0,86	0,79	0,74	0,76	0,71	0,69
Santa Ana.	0,75	0,9	0,7	0,66	0,9	0,7
Desfiladero.	0,79	0,84	0,73	0,71	0,76	0,58
Covarrina.	1	0,2	0,5	1	0,14	0,2
Total	0,84	0,78	0,73	0,74	0,69	0,64

Tabla 2. Parámetros relativos a la reproducción del Buitre leonado (*Gyps fulvus*) en el P.N. de Valderejo, 2.017-2.019.

De acuerdo con los datos obtenidos en 2019, se aprecia una ligera disminución de parejas nidificantes y del éxito reproductor con respecto al año 2018.

Alimoche:

Seguimiento de las parejas nidificantes de alimoche (*Neophron percnopterus*) en Valderejo. Este año 2019, como en años anteriores, se ha observado una única pareja en la zona conocida como “El Colorao” de la Sierra Lerón, la cual ha conseguido sacar adelante una cría.


Lirones:

Se lleva a cabo un seguimiento de las cajas nido para lirones que colocamos en 2014 en 4 zonas del Parque. Con este seguimiento hemos comprobado en algunas cajas cierto movimiento en elaboración de nido, pero aún no se ha detectado que se hayan instalado en ellas.

Otros seguimientos de fauna:

Colaboración en el seguimiento del lobo en Álava mediante la recogida de datos de presencia en la zona (ataques, huellas y excrementos). Al igual que el ejercicio precedente, el personal trabajador del Parque, en especial el Servicio de Guardería, ha desempeñado una tarea de búsqueda de indicios de presencia de lobo en este Espacio Natural, a la vez que ha recopilado cuanta información ha sido posible sobre ataques sufridos por el ganado tanto dentro como en las zonas limítrofes. Esta información ha sido enviada a la Diputación Foral de Álava.

A lo largo de 2019, no se han detectado indicios de presencia o ataques de lobo por parte del Servicio de Vigilancia.

 <p>Arabako Foru Aldundia Diputación Foral de Álava</p>	MEMORIA DE ACTIVIDADES 2019	Edición: nº 3
	Parque Natural de Valderejo	Fecha: julio 2020
		Página 17 de 41

Especies alóctonas:

No se han detectado especies alóctonas en Valderejo.

Recogida de animales heridos y muertos:

El S.V. se encarga de detectar animales heridos y muertos encontrados por el Parque y zonas limítrofes, los cuales se suelen entregar al Centro de Recuperación de Fauna de Mártioda, que es el encargado de su recogida y asesora sobre el lugar idóneo de suelta de los ejemplares.

Este año el S.V. no ha encontrado animales heridos o muertos en el Parque y zonas limítrofes.

Colaboración con otras entidades.

Desde el Parque Natural de Valderejo se mantiene relación con diferentes entidades a las que se facilita datos diversos que a continuación detallamos:

- Programa de Seguimiento de Mariposas Diurnas en la Comunidad Autónoma del País Vasco:
Desde marzo hasta octubre, una vez cada dos semanas se realiza el recorrido y se envían los datos recopilados por correo electrónico a la Asociación Zerynthia.

3.6.4. Seguimiento de flora:

Las principales labores han consistido en:

- Mantenimiento (riego y poda) de los diferentes arbustos que hay alrededor del Parketxe.
- Control del riego y poda de los frutales del área recreativa.

Especies alóctonas:

No se ha detectado presencia relevante de especies alóctonas en este Espacio Protegido.

Estudios contratados

Desde la Diputación Foral de Álava, ha realizado a través de “Euskal Herriko Hazien Sarea” el seguimiento y mantenimiento del Huerto Didáctico Frutal de Valderejo.

También se ha realizado el seguimiento de poblaciones de taxones incluidos en el Catálogo Vasco de Especies Amenazadas en el Territorio Histórico de Álava. En este contexto, durante varios años se ha hecho seguimiento de la población de *Orchis cazorlensis* en Valderejo, con los datos que pueden observarse en la siguiente tabla:

ESPACIO NATURAL	UTM	EJEMPLARES									
		2009	2010	2011	2012	2013	2014	2016	2017	2018	2019
Valderejo	VN7849	9	1	1	1	10	12	10	2	12	13

Este año de los 13 ejemplares localizados ocho han producido frutos, tal y como se puede apreciar en la siguiente tabla:


Ejemplar	Flores	Frutos	Ejemplar	Flores	Frutos
1	7	2	8	14	1
2	9	0	9	12	2
3	10	3	10	10	0
4	8	4	11	8	0
5	11	2	12	6	0
6	14	2	13	-	-
7	15	7			

En total se han contabilizado 124 flores y 23 frutos. Con estos datos se estima una tasa reproductiva para 2019 del 18,55 % (sólo se tiene en cuenta los ejemplares localizados durante la fructificación).

3.7. CONSERVACIÓN DEL PATRIMONIO CULTURAL.

3.7.1. Elementos clave de conservación.

Desde que fuera declarado el Parque Natural de Valderejo en el año 1992, importantes y numerosos descubrimientos arqueológicos han aportado una nueva perspectiva cultural a este espacio. Además

	MEMORIA DE ACTIVIDADES 2019	Edición: nº 3
	Parque Natural de Valderejo	Fecha: julio 2020
		Página 19 de 41

de los elementos arqueológicos, el Parque tiene un importante legado etnográfico y cultural, gran parte está recogido en el Centro de Interpretación Rural, así como en la edición del libro del Parque.

3.7.2. Actuaciones de conservación.

Durante el 2019 se ha llevado a cabo el arreglo del tejado de la iglesia de Lahoz y la iglesia de Ribera. En el pueblo de Villamardones se ha llevado a cabo un campo de trabajo para la restauración de su fuente.

3.8. GESTIÓN DEL USO PÚBLICO.

3.8.1. Actuaciones en el Centro de Interpretación.


El Servicio de Atención al Público y Vigilancia del Parque Natural de Valderejo realiza las siguientes actividades de cara al público:

Información y recepción de visitantes

- Apertura y cierre de las instalaciones (Parketxe, Aula de la Naturaleza y Centro de Interpretación Rural).
- Atención al público (presencial, telefónica, correo postal y e-mail).
- Control de afluencia: personas, grupos, sexo, consultas, procedencia, idioma y audiovisual.
- Venta de artículos.
- Elaboración de material informativo: folletos, mapas, itinerarios autoguiados, carteles, información turística.
- Gestión de pérdidas y hallazgos de objetos
- Mejora, revisión y mantenimiento de los Centros de Interpretación: semanalmente se revisan las instalaciones (Parketxe, Aula de la Naturaleza y Centro de Interpretación Rural)
- El Parketxe de Valderejo es además un punto de información de Birding Euskadi.

Educación ambiental

- Atención de grupos escolares (Campaña Escolar)
- Atención de Grupos Organizados (Visitas Guiadas y Rutas Guiadas)
- Preparación y divulgación de material para el profesorado.
- Actividades de Extensión y Dinamización Cultural (marcha, talleres, exposiciones, etc.).

 Arabako Foru Aldundia Diputación Foral de Álava	MEMORIA DE ACTIVIDADES 2019	Edición: nº 3
	Parque Natural de Valderejo	Fecha: julio 2020
		Página 20 de 41

Tareas administrativas

- Trimestralmente: Balance de ventas, inventario de material, arqueo de cajas autorizadas y memorias trimestrales.
- Tratamiento de datos de afluencia, hojas de opinión, educación ambiental...
- Informes: anual, mejoras, incidencias, fauna...
- Elaboración de documentos y asistencia a reuniones del sistema de calidad turística en destino (SICTED y TICs).

3.8.2. Funcionamiento del Centro de Interpretación.

Horarios:

- **Calendario de verano:** desde el 1 de abril hasta el 30 de septiembre.

	Horario.
De martes a viernes.	10:00 – 14:30
Fines de semana y festivos.	16:00-19:00.

- **Calendario de invierno:** desde 1 de octubre hasta el 31 de marzo.

	Horario.
De martes a viernes.	9:00 – 15:00.
Fines de semana y festivos.	10:00 – 14:30 15:30-17:30.

Los lunes el Parketxe del Parque Natural de Valderejo permanece cerrado al público. Únicamente se abre en caso de ser festivo o si hubiera algún puente, en tal caso, el Parketxe se cerraría el primer día laborable siguiente al período festivo.

En la siguiente tabla se muestran los horarios de atención al público del **Centro de Interpretación Rural:**

Horario.		
	Invierno.	Verano
Fines de semana y festivos.	De 11:00 a 17:00	De 12:00 a 18:00
Laborables.	A demanda del público.	De 12:00 a 18:00.

En la tabla (cronograma) siguiente se indican las diferentes tareas y/o actividades desarrolladas a lo largo de todo el año, señalando la duración de cada una de ellas:

Cronograma anual de trabajos 2.019		ENE.	FEB.	MAR.	ABR.	MAY.	JUN.	JUL.	AGO.	SEP.	OCT.	NOV.	DIC.
Afluencia.	Control Parketxe.												
	Caracterización.												
	Cálculo tasa reposición.												
	Cálculo ratio ocupación.												
	Control aparcamientos.												
Programa Sensibilización e Interpretación ambiental	Campaña Escolar.	Planificación.											
		Envío info.											
		Ejecución.											
	Visitas Guiadas.	Planificación.											
		Ejecución.											
	Prog. activ. de extensión y dinamización cultural.	Actividades extensión.	Planificación.										
Ejecución.													
Campaña Sensibilización		Planificación.											
		Ejecución.											
Facilitación y recogida de hojas de opinión													
Material.	Inventario.												
	Balance ventas.												
	Control existencias.												
	Informe existencias D.F.A.												
Caja Autorizada.													
Planificación Anual.													
Actualización y Seguimiento de Registros de Q Calidad													
Auditorias interna Manual Buenas Prácticas.													

Auditoria externa del Manual de buenas Prácticas																				
Control consumos (datos Ekoscan)																				
Memoria anual de actividades.																				
Memoria Trimestral.																				

3.8.3. Afluencia en el año 2019.

Número de personas, grupos y consultas.

Durante el presente año ha acudido al Punto de Información del **Parketxe** de Valderejo un total de **6.736 visitantes particulares**, distribuidos en **2.271 grupos**, habiendo realizado **2.117** consultas al personal del Servicio de Atención al Público. La afluencia media ha resultado ser de **21,6 personas al día**.


El número de participantes en la **Campaña Escolar** ha sido de **808** alumnos distribuidos en **11 grupos escolares** que han sido atendidos en Valderejo, añadido al número de visitantes al Parketxe, hacen un total de **7.544** personas.

El número de participantes que ha atendido el personal de Valderejo en otras instalaciones ha sido de **648** alumnos distribuidos en **14** grupos en el Museo del Agua de Sobrón.

El número de participantes en **Grupos Organizados** ha sido de **2.065**, distribuidos en **31 grupos**, que sumado a los visitantes particulares, a la campaña escolar y actividades de extensión (**1.108**) hace un **total de 10.717 personas que han visitado el Parketxe durante este año**.

Medidas de utilización del Servicio

En las tablas siguientes se recogen los datos de visitantes (exceptuando la campaña escolar) que han acudido a lo largo del año 2019 al punto de información del **Parketxe** de Valderejo, indicando además del número, la media y el porcentaje de visitantes.

 Arabako Foru Aldundia Diputación Foral de Alava	MEMORIA DE ACTIVIDADES 2019	Edición: nº 3
	Parque Natural de Valderejo	Fecha: julio 2020
		Página 23 de 41

Tipo de visitantes.	
Grupo organizado.	Visitante particular.
2.873 (29,9%) 9,2 pers/día.	6.736 (82,65%) 21,6 pers/día.

Tipo de jornada	
Festivo	Laboral
5.065 (75%) 43,7 pers/día.	1.671(25%) 8,5 pers/día.

Según calendario.	
Verano.	Invierno.
4.486 (66,6%) 28,8 pers/día.	2.250 (43,4%) 14,4 pers/día.


Según sexo.	
Mujeres.	Hombres.
3.381 (50%) 10,8 pers/día.	3.381 (50%) 10,8 pers/día.

Por otra parte, cabe indicar que a diario se atienden personalmente (sin contar llamadas de teléfono, fax o correo electrónico) un promedio de **6,79** consultas y que los grupos de personas que se acercan están integrados por **2,97** personas de media.

Procedencia de visitantes al Parketxea

En la siguiente tabla se especifica la procedencia de los **visitantes particulares** (sin contabilizar Campaña Escolar, ni Grupos Organizados, ni actividades de Extensión) que han realizado consultas a lo largo del año 2.019 en el Centro de Interpretación:

Procedencia	Porcentaje
C.A.P.V.	67%
• Araba.	• 1.735 (39%).
• Bizkaia.	• 2.038 (45%).
• Gipuzkoa.	• 716 (16%).

 Arabako Foru Aldundia Diputación Foral de Álava	MEMORIA DE ACTIVIDADES 2019	Edición: nº 3
	Parque Natural de Valderejo	Fecha: julio 2020
		Página 24 de 41

Resto de provincias.	24,3%
<ul style="list-style-type: none"> • Castilla y León. • Otros. 	<ul style="list-style-type: none"> • 623 (38%). • 1.016 (62%).
Extranjeros.	9,1%
	<ul style="list-style-type: none"> • 613 (100%).

Metodología y toma de datos:


Afluencia al Parque Natural: Se realizan conteos diarios de vehículos en el aparcamiento de la localidad de Lalastra y en el de El Ampo. Se calcula la tasa de reposición y el ratio de personas por vehículo. Para el cálculo de dichos parámetros se realiza un cómputo de todos los vehículos entrantes a lo largo de diferentes jornadas (distinguiendo festivos y laborales) así como en distintas estaciones del año, procediendo posteriormente a realizar una media aritmética de los resultados para convertirlos en constantes. Para Valderejo, el ratio de ocupación es de 3,4 en los turismos y 41,9 en los autobuses, y la tasa de reposición es de 1,5 en Lalastra y 1,4 en El Ampo.

En el año 2016 se colocó un sensor para poder contabilizar la afluencia con procedencia de la parte Burgalesa Herrán. Se lleva todo el año recogiendo los datos de dicho contador por lo que ya podemos realizar una estimación de las personas que acceden al Parque desde Herrán. Se estima que son unas 6.000 personas al año las que acceden desde este punto.

Afluencia al Parketxe: Se registran los datos correspondientes a los siguientes parámetros: número de visitantes, procedencia y sexo, número de consultas realizadas, tipología y procedencia de los grupos que visitan el Parque. La aplicación de esta metodología a lo largo de los años permitirá establecer la dinámica de la afluencia en este Espacio Natural.

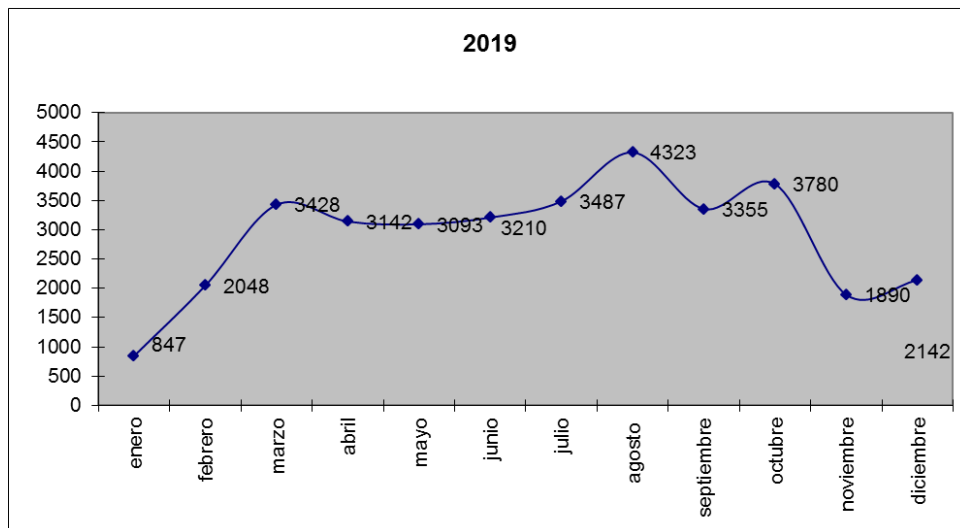
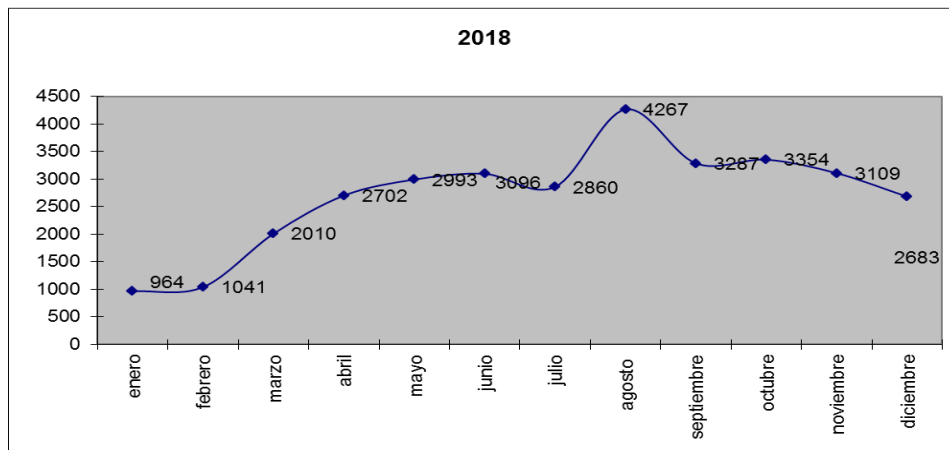
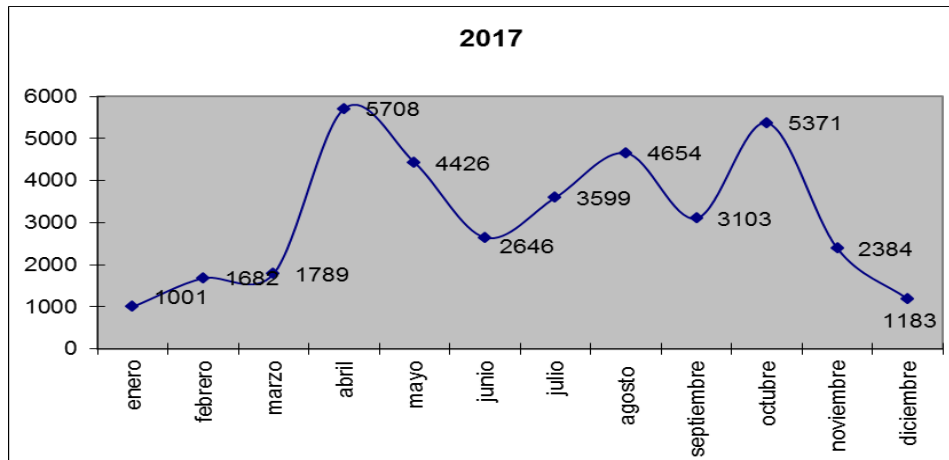
3.8.4. Análisis de la afluencia registrada.

La asistencia registrada en el **Parque Natural de Valderejo** en 2019 se estima en **38.726 personas** (sin contar con los datos procedentes desde Herrán, tal y como lo realizamos el año pasado). Se han contabilizado un total de **6.390 coches**, mientras que el número de autobuses pertenecientes a grupos organizados ha sido de **52**.


 Arabako Foru Aldundia Diputación Foral de Álava	MEMORIA DE ACTIVIDADES 2019	Edición: nº 3
	Parque Natural de Valderejo	Fecha: julio 2020
		Página 25 de 41

La principal entrada al Parque está situada en la localidad de Lalastra, donde se encuentra el punto de Información de la casa del Parque, el Área Recreativa y el inicio de la mayoría de las sendas a realizar. A lo largo de 2.019, en este punto de **Lalastra** se han contabilizado **6.323** vehículos lo que supone el **98,9 %** del total. El resto de vehículos contabilizados en el aparcamiento **Ampo**, a pesar de estar cerrado, **son 67**.

En los siguientes gráficos se puede observar la evolución mensual de los 3 últimos años respecto a la afluencia de visitantes al Parque Natural.



En cuanto a la distribución mensual, cabe destacar que los meses con mayor afluencia han sido **julio** y **agosto**, seguidos de **marzo** y **octubre**.

 Arabako Foru Aldundia Diputación Foral de Álava	MEMORIA DE ACTIVIDADES 2019	Edición: nº 3
	Parque Natural de Valderejo	Fecha: julio 2020
		Página 27 de 41

El servicio de atención al Público, es atendido por el Servicio de Vigilancia a partir de la reapertura del museo del agua de Sobrón (a partir del 28 de julio de 2017), durante todos los fines de semana y festivos del año y durante los periodos vacacionales del personal del SAP.

En cuanto a los meses destacados de menor afluencia han sido los meses invernales de **enero y noviembre**.

3.8.5. Servicio de regulación de accesos.


Control de vehículos autorizados:

El S.V. mantiene una base de datos de los vehículos de vecinos, ganaderos, agricultores y trabajadores forestales que habitualmente se internan en el Parque Natural. Además, en esta base de datos constan los vehículos que cuentan con alguna autorización especial por estar desarrollando trabajos de tipo técnico o de mantenimiento dentro del Parque.

Por otra parte, se lleva un registro de los vehículos que ya han sido apercibidos por circulación o estacionamientos indebidos y poder decidir, con mejor criterio, el momento en que procede cursar denuncia. Las tarjetas de autorización que deben portar en lugar visible los vehículos a motor que transitan por los caminos de tránsito restringido del interior del Parque son de dos tipos:

- **Tarjetas de cazadores:** Disponen de ellas en la asociación de cazadores con derechos cinegéticos dentro del Parque y las administran los adjudicatarios del coto. Se utilizan exclusivamente para los vehículos que necesitan acceder hasta los aparcamientos establecidos en el interior del Parque con motivo de las batidas de caza mayor. Se contemplan dos excepciones: su uso por parte de los adjudicatarios del coto, que pueden hacerlo en momentos diferentes a las batidas, y su uso para la búsqueda de perros perdidos tras las batidas. No obstante, en cualquiera de estos dos supuestos, debe ponerse previamente el hecho en conocimiento del Servicio de Vigilancia del Parque.

- **Tarjetas temporales:** Se administran desde el propio Parketxe por el Servicio de Atención al Público. Se prestan cuando algún usuario necesita acceder al Parque por algún motivo justificado. Normalmente este usuario ostenta ya la correspondiente autorización por escrito de la Dirección del

 <p>Arabako Foru Aldundia Diputación Foral de Álava</p>	MEMORIA DE ACTIVIDADES 2019	Edición: nº 3
	Parque Natural de Valderejo	Fecha: julio 2020
		Página 28 de 41

Parque. Dado el carácter normalmente puntual de estas autorizaciones, las tarjetas suelen devolverse en el mismo día. Todo esto queda detallado con el registro correspondiente.

Se denuncia a los vehículos no autorizados localizados en vías de tránsito restringido del Parque o a los estacionados indebidamente que no posean autorización de tránsito alguna.

Gestión de aparcamientos:

Se realiza un control de vehículos en los principales aparcamientos del Parque (Lalastra y Ampo), de los ensanches de la carretera de acceso no habilitados para estacionar y de los lugares destinados al aparcamiento de vehículos para cazadores en la época de explotación cinegética.

A continuación detallamos los días que el aparcamiento de Lalastra ha **superado su aforo** que según el PUP es de **80-100 plazas**.


- Sábado, 20 de abril **120 coches**. Puente
- Sábado, 10 de agosto **150 coches**. San Lorenzo.
- Sábado, 12 de octubre **96 coches**. Puente.
- Sábado, 26 de octubre **100 coches**. Marcha Valderejo.

Control de eventos de Uso Público intensivo:

Este año 2019 cabe destacar la afluencia masiva de **visitantes al Parketxe** durante la época, de Semana Santa, Romería de San Lorenzo, Puente de Todos los Santos y el mes de octubre.

A continuación detallamos los días de mayor afluencia al Parketxe de todo el año:


- ✓ Domingo, 24 de febrero 86 personas.
- ✓ Sábado, 23 de marzo 86 personas.
- ✓ Fin de semana, 30-31 de marzo 93-94 personas. Semana Santa.
- ✓ Fin de semana, 20-21 de abril. 160-102 personas. Semana Santa.
- ✓ Miércoles, 1 de mayo 165 personas.
- ✓ Sábado, 1 de junio 99 personas.
- ✓ Sábado, 8 de junio 94 personas.
- ✓ Sábado, 15 de junio 85 personas.
- ✓ Domingo, 4 de agosto 83 personas.

 <p>Arabako Foru Aldundia Diputación Foral de Álava</p>	MEMORIA DE ACTIVIDADES 2019	Edición: nº 3
	Parque Natural de Valderejo	Fecha: julio 2020
		Página 29 de 41

- ✓ Sábado, 12 de octubre 146 personas.
- ✓ Domingo, 27 de octubre 85 personas.
- ✓ Sábado, 2 de noviembre 82 personas.

La Romería de San Lorenzo, que se celebra todos los años el día **10 de agosto**, determina una masiva afluencia de vehículos a la localidad de Lalastra, muy por encima de la capacidad de su aparcamiento, este año, **150 vehículos**. Se colabora con el cuerpo de Miñones para evitar así colapso y bloqueo de la carretera. Con ese objeto, el S.V., se encarga de habilitar nuevos sectores de aparcamiento en una finca particular situada a la entrada del pueblo.


La Marcha de Montaña, que se celebra anualmente el último fin de semana del mes de Octubre, tiene una limitación de 300 participantes. Este año han acudido 180 personas y no se han registrado problemas de aparcamiento.

 Arabako Foru Aldundia Diputación Foral de Álava	MEMORIA DE ACTIVIDADES 2019	Edición: nº 3
	Parque Natural de Valderejo	Fecha: julio 2020
		Página 30 de 41

3.8.6. Análisis Global.

GENERAL.		2017	2018	2019	Dif. 2018/2019		
Total Vehículos Parque Natural.	Coches.	6.914	5.881	6.390	8,6%		
	Autobuses.	55	57	52	8,7%		
Total Visitantes Parque Natural.		50.815	33.754	38.726	14,7%		
Total visitantes al Parketxe		13.277	9.183	9.609	4,6%		
Parketxe.	Visitantes Parketxe (particulares).	8.826	6.431	6.736	4,7%		
	% del total de visitantes.	17%	19%	25%	6%		
	Asistencia media diaria.	28,3	20,6	21,6	4,80%		
	Asistencia media laborables.	11,2	8,8	8,5	3,40%		
	Asistencia media festivos.	57,2	41,6	43,7	5%		
	Nº grupos Parketxe*.	2.830	2.106	2.271	7,8%		
	Nº consultas Parketxe.	2.673	1.917	2.117	10,4%		
	% grupos que consulta.	94%	91%	93%	2%		
Programa Sensibilización interpretación ambiental.	Grupos Organizados (GO).	Nº grupos organizados.	38	28	33	17,8%	
		Nº participantes GO.	1.505	1.350	2.065	52,9%	
		Nº Visitas Guiadas (VG).	7	2	2	0%	
		Nº participantes VG.	292	108	156	44,4%	
		% grupos en VG.	19%	7%	6%	1%	
	Campaña Escolar.	Nº grupos Campaña Escolar.	21	15	11	26,6%	
		Nº grupos euskera.	12	9	9	0%	
		Nº participantes.	882	646	808	25%	
	Prog. de activ. de exten. y dinamizac. cultural.	Actividades de extensión	Actividades	2.064	756	1108	46,5%
			Utilización de hojas de opinión.	12	8	13	62,5%
Venta de artículos de los Parque Naturales (€).		1.320,30	1027	1173,6	14,2%		


* Distribución de visitantes (personas físicas) en grupos. No está incluida la Campaña Escolar.

 Arabako Foru Aldundia Diputación Foral de Álava	MEMORIA DE ACTIVIDADES 2019	Edición: nº 3
	Parque Natural de Valderejo	Fecha: julio 2020
		Página 31 de 41

3.8.7. Incidencias en el Uso Público.

En el presente apartado se comentan las incidencias divididas según el motivo de su aparición:

Motivo	Descripción	Localización					Colaboración	Gravedad
		Lugar	Día	Hora	Aviso	Entorno		
Auxilio de personas	Se traslada a una mujer que sufre cansancio hasta Lalastra	Senda Purón	7 Junio	14:00	Persona que la acompaña	Ribera	S.V. del Parque	Baja
Incendio	Se ayuda en la extinción de incendio provocado por un rayo	La Isa	26 Agosto	16:30	Personas desde Villafría	Senda Portilla	S.V. del Parque	Alta
Auxilio de personas	Se ayuda en la búsqueda de un visitante perdido en el Parque.	Ribera	27 Agosto	16:00 22:00	Personas del grupo que le acompañan	Ribera Sierra	S.V. del Parque	Alta
Auxilio de personas	Se traslada a un visitante por caída y golpe fuerte en la cabeza hasta hospital en Vitoria en helicóptero	Área recreativa Ribera	15 Septiembre	13:00	Personas del grupo que le acompañan	Ribera	S.V. del Parque	Alta

 <p>Arabako Foru Aldundia Diputación Foral de Álava</p>	MEMORIA DE ACTIVIDADES 2019	Edición: nº 3
	Parque Natural de Valderejo	Fecha: julio 2020
		Página 32 de 41

3.9. INFRAESTRUCTURAS PARA LA GESTIÓN.

3.9.1. Mantenimiento y mejora de infraestructuras

Trabajos llevados a cabo por el SAP y SV:

Exterior:

- Limpieza de cajas nido lirones.
- Limpieza de accesos al Parketxe en temporada de nevadas y heladas.
- Colocación de un nuevo contador en el desfiladero y retirada del anterior contador por mal funcionamiento
- Arreglo del cierre de la barrera pequeña del desfiladero.
- Limpieza de pintura negra tapando las letras en castellano de una de las señales del Parque, panel mariposas del Itinerario Didáctico y panel GR.
- Retirada de ramas y árboles caídos en las sendas debido a la nieve y el viento.
- Retirada de una pintada realizada en el poste de madera de una de las señales del Parque.
- Retirada de las maderas rotas de la base de la parra del Área Recreativa de Lalastra.
- Poda y retirada de ramas en el Área Recreativa de Ribera.
- Retirada de los protectores de los olmos que estaban rotos y caídos.
- Colocación precinto en el potro de herrar por peligrosidad.
- Retirada de pegatinas de carácter político en algunas señales.
- Precinto de barbacoas y colocación de señales de prohibición fuego y desprecinto y retirada de señales cuando acaba la prohibición.
- Traslado y recogida de material de Valderejo a la feria de Agosto.

Trabajos realizados en Infraestructuras:


1.- Parketxea

Llevadas a cabo por personal del Parketxe

- Reparaciones puntuales en el Parketxe y alrededores.
- Montaje y desmontaje de las exposiciones.
- Retirada material en desuso.

Llevadas a cabo por Empresas especializadas:

- Revisión de la emisora.

 Arabako Foru Aldundia Diputación Foral de Álava	MEMORIA DE ACTIVIDADES 2019	Edición: nº 3
	Parque Natural de Valderejo	Fecha: julio 2020
		Página 33 de 41

- Reparación válvula caldera.
- Reparación termostato y de un radiador.
- Revisión de extintores

2.- Centro de Interpretación Rural:

- Sustitución de bombillas fundidas.
- Limpieza de vitrinas y cristaleras.

3.- Aula de la Naturaleza:

- Arreglo calefactores.

Seguimiento y mantenimiento del mobiliario e infraestructuras del Parque:


El S.V. realiza recorridos periódicamente para supervisar los elementos e infraestructuras instalados en diversos lugares del Parque: entradas al Parque, Red de Sendas, el Área Recreativa, aparcamientos de cazadores... Todas las anomalías observadas son anotadas y posteriormente, siempre y cuando el S.V. no sea capaz de reparar la anomalía o daño por sus propios medios, se comunica a la Dirección del Parque la necesidad de reparar y/o reponer los elementos en mal estado.

Seguimiento de la Red de Sendas, pistas y caminos:

El mantenimiento de las sendas, pistas y caminos del Parque supone a lo largo del año múltiples actuaciones por parte del Servicio de Vigilancia. En los tramos boscosos de sendas se realizan anualmente tareas de desbroce para mantenerlas en buenas condiciones y evitar que la vegetación obstaculice el paso. También se procede a la recogida de todo tipo de elementos ajenos al medio.

Seguimiento de la Señalética:

Incluido en las tareas de mantenimiento, este punto es uno de los más importantes puesto que se evitan posibles extravíos de personas. Para ello, se actúa en la reparación de las señales deterioradas, la recolocación de las caídas y también se pintan los puntos amarillos que quedan deteriorados por el transcurso del tiempo.

 <p>Arabako Foru Aldundia Diputación Foral de Álava</p>	MEMORIA DE ACTIVIDADES 2019	Edición: nº 3
	Parque Natural de Valderejo	Fecha: julio 2020
		Página 34 de 41

Áreas Recreativas:

En el Parque Natural de Valderejo existen dos Áreas Recreativas: una situada en Lalastra, equipada con mesas, bancos, fuentes, asadores y juegos infantiles, y otra instalada en el pueblo de Ribera, mucho más modesta, con unas mesas y sus correspondientes bancos. En estos puntos se han colocado una serie de contenedores para almacenar la basura generada por los visitantes, que son recogidos por este Servicio todos los lunes. Así mismo, se procede a la limpieza de estas dos áreas para que la zona de esparcimiento quede en condiciones óptimas. Por otro lado, hay que señalar que se realizan continuamente labores de limpieza y mantenimiento en el interior de la ermita de San Lorenzo, la iglesia y la fuente de Ribera y en el molino de Villamardones.

3.10. MEJORA DE CONOCIMIENTO.

3.10.1. Convenios o acuerdos con centros de investigación.

Proyecto ClimaDat:


Valderejo colabora con el proyecto ClimaDat, una red pionera a nivel mundial para la investigación y la educación sobre el clima y el cambio climático; impulsado por la Obra Social de La Caixa y el Instituto Catalán de Ciencias del Clima. Para llevar a cabo el proyecto, se ha instalado un equipo de medidores en el repetidor de Arrayuelas.

3.11. EDUCACIÓN AMBIENTAL.

3.11.1. Programa de Sensibilización / Interpretación Ambiental.

En el Parque Natural de Valderejo se lleva a cabo un Programa de Sensibilización Ambiental, con el objetivo de dar a conocer a todos los visitantes del Parketxe los valores del Parque, así como la necesidad de conservarlos.


En el cuadro siguiente se detalla los programas escogidos y llevados a cabo durante este año 2019 tanto de la Campaña Escolar como de Grupos Organizados o Programa Patrimonio Cultural y Natural.

 Arabako Foru Aldundia Diputación Foral de Álava	MEMORIA DE ACTIVIDADES 2019	Edición: nº 3
	Parque Natural de Valderejo	Fecha: julio 2020
		Página 35 de 41

PROGRAMA DE SENSIBILIZACIÓN/INTERPRETACIÓN AMBIENTAL.			
Denominación.	Descripción del Programa.	Dirigido a:	Época del año.
Campaña escolar.	Itinerarios. Se dispone de un material didáctico propio.	Centros escolares (EPO, ESO y Bachiller) y otros grupos afines.	Curso escolar.
Grupos Organizados.	Recorridos variados diseñados a las necesidades del grupo (la concertación se hará vía telefónica, por fax, correo o personalmente).	Grupos de Centros Educativos (CE), Grupos de Jubilados (GJ), Grupos de Montaña (GM), Agrupaciones de Tiempo Libre (TL), Otras Tipologías (OT).	Todo el año.
Programa de Patrimonio Natural y Cultural.	Patrimonio Cultural y Natural	Jubilados, Residencias de día, Asociaciones de Inserción Laboral, Parados...	Desde octubre a marzo.

Afluencia registrada

PROGRAMA DE SENSIBILIZACIÓN/INTERPRETACIÓN AMBIENTAL								
Denominación	Nº Personas	Nº Grupos	Tipología del grupo		Procedencia		Idioma	
Campaña escolar.	808	11	E.P.O.	4	Araba	5	Euskera	9
			E.S.O.	5				
			Bachiller	0	Bizkaia	5	Mixto	
			Univ.	1				
			Infantil		Gipuzkoa		Castellano	2
			Formación Profesional	1	Burgos	1		
Grupos Organizados.	2.065	33	C.E.	7	Araba	8	Euskera	8
			G.J.	3	Bizkaia	13		
			G.M.	6	Gipuzkoa	5	Mixto	4

 Arabako Foru Aldundia Diputación Foral de Álava	MEMORIA DE ACTIVIDADES 2019	Edición: nº 3
	Parque Natural de Valderejo	Fecha: julio 2020
		Página 36 de 41

			T.L.	16	Burgos	1	Inglés	1
			O.T.	1	Otros	6	Castellano	20
Programa de Patrimonio Natural y Cultural.	57*	1	---		Gipuzkoa		Mixto	


*incluido en grupos organizados.

3.11.2. Actividades de Extensión y Dinamización Cultural.

Además del programa de Sensibilización, en el Parque Natural de Valderejo se ha llevado a cabo un Programa de Extensión y Dinamización Cultural, con el objetivo de dar a conocer los valores del Parque, así como la necesidad de conservarlos.


ACTIVIDADES DE EXTENSIÓN Y DINAMIZACIÓN CULTURAL.			
Denominación.	Descripción de la actividad.	Dirigido a:	Época del año.
Actividades de extensión.	Actividades varias (Charlas, exposiciones, talleres, marchas...).	Todos los públicos. Apoyo a grupos locales.	Desde marzo, mensual.
Campañas de sensibilización.	Exposiciones, trípticos y/o paneles informativos ...	Todos los públicos (o determinados grupos de edad).	Temporadas concretas.

A lo largo del año 2019 se han programado diversas actividades de extensión para la educación y concienciación de los asistentes al Parque Natural de Valderejo.


 Arabako Foru Aldundia Diputación Foral de Álava	MEMORIA DE ACTIVIDADES 2019	Edición: nº 3
	Parque Natural de Valderejo	Fecha: julio 2020
		Página 37 de 41

Afluencia registrada y Valoración:

PROGRAMA DE ACTIVIDADES DE EXTENSIÓN Y DINAMIZACIÓN.					
Denominación.	Nº Pers.	Descripción.	Valoración.	Idioma.	
Actividades de extensión.	17/03/2019 Visita a la exposición Aves Necrofagas	33	La actividad comenzó con una charla impartida por Ramon Aranbarri y Mario Bregaña sobre la exposición de fotos que ellos mismos capturaron. Después se realizó una simulación de censo de buitres para que los participantes supieran como se realizan dichos censos.	Los participantes valorarán la actividad muy positivamente.	Castellano
	27/04/2019 Concierto de Aves	17	La actividad consistió en realizar un pequeño recorrido con los ornitólogos de la asociación "Txepetxa", quienes fueron identificando los cantos de las diferentes aves que se encontraron por el recorrido.	Los participantes valorarán la actividad muy positivamente.	Castellano
	12/05/2019 Geolodia	22	La actividad consistió en realizar un itinerario geológico a cargo del geólogo Luis Eguiluz por el interior del parque, donde se visitaron los diferentes y ricos recursos geológicos de Valderejo.	Los participantes valorarán la actividad positivamente.	Castellano.
	01/06/2019 Bioblitz	25	La actividad consistió en que los participantes registraran durante 24 horas el máximo número posible de especies presentes en el lugar y fecha concretos. La actividad estaba dirigida a personas con conocimiento de los diferentes taxones, personas con un conocimiento mínimo para hacer muestreos.	Muy positiva en cuanto a los resultados obtenidos, con 397 especies detectadas, la participación de público no especializado fue, sin embargo, baja.	Castellano.
	29-30/06/2019 Mariposa Apollo	9	La actividad se realizó en dos días y consistió en realizar un recorrido diferente cada día por el interior del parque buscando individuos de la esquila mariposa "Apollo" de la mano de la asociación "Zerynthia".	Los organizadores quedaron satisfechos con la actividad aunque no se encontró a la mariposa Apollo.	Castellano.

 <p>Arabako Foru Aldundia Diputación Foral de Álava</p>	MEMORIA DE ACTIVIDADES 2019	Edición: nº 3
	Parque Natural de Valderejo	Fecha: julio 2020
		Página 38 de 41

27/07/2019 Flora Amenazada	10	La actividad consistió en una charla impartida por el biólogo y especialista en flora amenazada Amador Prieto. Después se realizó un pequeño recorrido donde se pudieron observar diferentes especies.	Los participantes valoraron la actividad positivamente.	Mixto.
10/08/2019 San Lorenzo	800	La actividad consistió en una romería a la ermita de San Lorenzo donde se celebró una misa y se repartieron bebidas y txoripanes. También se vendieron boletos para luego hacer la rifa y por último se celebró un campeonato de bolos por la tarde en la bolera de Lalastra.	La valoración de la actividad es buena exceptuando que muchos de los vehículos que subieron a la ermita no tenían la autorización necesaria (solo 3 coches de 12). Se tendrá en cuenta para tomar medidas en posteriores ocasiones	Castellano.
29/09/2019 Ekopaseo	37	La actividad comenzó con una visita al Museo Etnográfico y guiada por Xabier Ortiz Vadillo, después dieron un pequeño paseo viendo los frutales autóctonos de la zona y terminó con una cata de manzanas ecológicas, ambas actividades fueron impartidas por trabajadores de La Red de Semillas de Euskadi.	Los participantes valoraron la actividad positivamente..	Castellano
26/10/2019 XVII Marcha	180	La actividad consistió en una marcha a pie por los Parques Naturales de Valderejo y Montes Obarenes. Existían dos tipos de recorridos: el corto de 18,9km (4 horas) y el largo de 30,8km (7 horas). Se colocan dos avituallamientos y se sortean obsequios. Se afora en máximo 300 participantes, como en los años anteriores. Se apuntaron un total de 210 participantes, asistiendo finalmente un total de 180 participantes.	Los participantes valoraron la actividad positivamente y el buen tiempo acompañó durante toda la jornada	Castellano.
16/11/2019 Patrimonio Cultural	0	La actividad consistía en realizar un recorrido por el Parque Natural guiado por los trabajadores de Ondare Babesa, quienes irían explicando todo el patrimonio cultural que podemos encontrar en el lugar.	-	Castellano.

 Arabako Foru Aldundia Diputación Foral de Álava	MEMORIA DE ACTIVIDADES 2019	Edición: nº 3
	Parque Natural de Valderejo	Fecha: julio 2020
		Página 39 de 41

3.11.3. Campo de trabajo:

Este año 2019, del 1 al 15 de agosto, se ha realizado un Campo de Trabajo Internacional en Valderejo. El campo de trabajo ha sido organizado conjuntamente por el Departamento de Medio Ambiente y Urbanismo, el Instituto Foral de Juventud de la Diputación Foral de Álava, el Ayuntamiento de Valdegovía y Gobierno Vasco dentro del programa Auzolandegiak 2019 de Gobierno Vasco. En él, participaron un total de 13 jóvenes de entre 18 y 30 años, acompañados por 1 coordinador y 2 monitores.

El control y la supervisión arqueológica de la actuación la llevo a cabo la empresa Ondare Babesa teniendo como objetivo principal la limpieza y la restauración de la fuente de Villamardones.

La valoración global del campo de trabajo resultó muy positiva entre los participantes.

3.12. PARTICIPACIÓN SOCIAL.


En 2019 se ha celebrado un único Patronato el día 15 de marzo, con el siguiente Orden del día:

1. Aprobación, si procede, del Acta anterior.
2. Memoria de actuaciones 2018.
3. Presupuesto 2019.
4. Otros asuntos:
 - 4.1.- Calendario de eventos 2019.
 - 4.2 - Nuevos itinerarios geológicos (GV)
5. Ruegos y preguntas.
6. Próxima reunión del Patronato.


3.13. COMUNICACIÓN: PRENSA Y PUBLICACIONES.

Durante el año 2019 la Diputación Foral de Álava realizó las siguientes Notas de prensa relacionadas con Valderejo:

Fecha	Nota de prensa
25-04-2019	El parque natural de Valderejo acoge el sábado un ‘Concierto de aves’ para aprender a identificar a cada especie por su canto
29-05-2019	Valderejo acoge este fin de semana un “maratón” de biodiversidad

 <p>Arabako Foru Aldundia Diputación Foral de Álava</p>	MEMORIA DE ACTIVIDADES 2019	Edición: nº 3
	Parque Natural de Valderejo	Fecha: julio 2020
		Página 40 de 41

	para inventariar su fauna y flora
31-05-2019	Los parques naturales de Álava presentan un completo programa de actividades ambientales para el mes de junio
02-07-2019	La Diputación presenta su agenda de julio para los parques naturales con actividades para toda la familia
02-08-2019	Beatriz Artolazabal y Josean Galera comparten con 20 jóvenes europeos la restauración de la fuente y acondicionamiento del despoblado de Villamardones, en el Parque Natural de Valderejo
26-09-2019	Tres ekopaseos darán a conocer el proyecto de recuperación de frutales de Valderejo, Izki y Gorbeia

 Arabako Foru Aldundia Diputación Foral de Álava	MEMORIA DE ACTIVIDADES 2019	Edición: nº 3
	Parque Natural de Valderejo	Fecha: julio 2020
		Página 41 de 41

ANEXO I: DATOS DE BATIDAS AL JABALÍ, TEMPORADA 2019-2020

DATOS TOTALES de batidas al Jabalí en el P.N. de VALDEREJO:

Nº batidas autorizadas	19
Nº batidas realizadas	19
Jabalíes MACHOS capturados	22
Jabalíes HEMBRAS capturadas	26
TOTAL JABALÍES CAZADOS	48